



СТРАТЕГИЈА РАЗВОЈА ОПШТИНЕ ПЛАНДИШТЕ 2008-2013

САДРЖАЈ

	УВОДНА РЕЧ ПРЕДСЕДНИКА	
	ВИЗИЈА	6
	МИСИЈА	7
	СТРАТЕШКИ ЦИЉЕВИ	7
I	УВОД	8
1.	Методологија израде стратегије развоја	9
II	ОПШТИ ПОДАЦИ	11
III	ПРОЦЕНА СТАЊА	28
3.	ДЕМОГРАФСКИ ПОДАЦИ	28
4.	ИНФРАСТРУКТУРНА РАЗВИЈЕНОСТ ОПШТИНЕ	38
4.1.	Саобраћајна инфраструктура	38
4.2.	Водопривредна инфраструктура	46
4.3.	Електроенергетска инфраструктура	49
4.4.	Гасоводна инфраструктура	52
4.5.	Телекомуникациона инфраструктура	57
4.6.	Просторно и урбанистичко планирање	60
5.	ПРИВРЕДА	63
5.1.	Незапосленост	64
5.2.	Запосленост	65
5.3.	Зараде	67
5.4.	Народни доходак	68
5.5.	Инвестиције	70
5.6.	Пољопривреда	71
5.7.	Индустрија, трговина, угоститељство	78
5.8.	Предузетништво	81
5.8.1.	Основна ограничења бржем развоју МСП и предузетништва	82
5.9.	Приватизација	83
5.10.	Туризам	86
5.10.1	Смештајни капацитети	86
5.10.2.	Ресторани, чарде, пицерије, кафићи	87
5.10.3.	Аутобуске и железничке станице, бензинске пумпе, такси	87
5.10.4.	Пошта	87
5.10.5.	Понуда ловног туризма	87
5.10.6.	Понуда риболовног туризма	87
5.10.7.	Понуда здравственог туризма	88
5.10.8.	Понуда наутичког туризма	88
5.10.9.	Културно-историјски споменици	88
5.10.10.	Понуда етно туризма	93
5.10.11.	Музеји, галерије, културни центри	93
5.10.12	Национални парк, специјални резервати природе и заштићена природна добра	93
5.10.13.	Манифестације	93
5.10.14.	Спортско - рекреативни терени	93
5.10.15.	Гранични прелази	94
5.10.16.	Занимљивости	94
6.	ЗАШТИТА ЖИВОТНЕ СРЕДИНЕ	97

6.1.	Квалитет пијаће воде	98
6.2.	Површинске воде	102
6.3.	Квалитет земљишта	102
6.4.	Јавне зелене површине	102
6.5.	Шумско земљиште	103
6.6.	Билни и животињски свет	104
6.7.	Зоозоозе	104
6.8.	Управљање отпадом	105
6.8.1.	Проблеми у одлагању комуналног отпада	107
6.9.	Аерозагађења	107
6.10.	Нејонизујућа зрачења	107
7.	ОБРАЗОВАЊЕ И ВАСПИТАЊЕ	110
7.1.	Предшколско образовање	110
7.2.	Основношколско образовање	111
8.	ЦИВИЛНИ СЕКТОР	119
9.	ИНФОРМИСАЊЕ	123
10.	КУЛТУРА	126
10.1.	Објекти културе у општини	127
10.2.	Културне манифестације	128
10.3.	Културно-уметничка друштва	128
10.4.	Добра од културно-историјског значаја	129
10.5.	Природни споменице културе	129
11.	ФИЗИЧКА КУЛТУРА И СПОРТ	133
11.1.	Фискултурне сале	133
11.2.	Остали спортски објекти	134
12.	СОЦИЈАЛНА ЗАШТИТА	138
12.1.	Анализа кључних актера	141
12.2.	Стратешка сврха и циљеви	142
12.3.	Стара лица	142
12.4.	Особе са инвалидитетом	144
12.5.	Деца и омладина	146
12.6.	Избегла и интерно расељена лица	148
12.7.	Ромска популација	149
13.	ЗДРАВСТВЕНА ЗАШТИТА	152
13.1.	Пружање здравствених услуга	155
14.	Локална самоуправа	160
14.1.	Организациона структура	160
IV	Свеобухватна SWOT - АНАЛИЗА	165
V	ИНСТРУМЕНТИ	167
VI	НАЦИОНАЛНИ ОКВИР	168
	Учесници у изради Стратешког плана развоја општине Пландиште	170
VII	АКЦИОНИ ПЛАНОВИ	171

УВОДНА РЕЧ ПРЕДСЕДНИКА

"Време за деловање је дошло. Хајде да не пропустимо ову могућност; можда неће бити друге"

(Из изјаве локалних власти на Светском самиту о одрживом развоју у Јоханесбургу)

Кажу да је стратешко планирање корисно и правовремено када дође до великих промена у начину функционисања заједнице односно локалне самоуправе, када дође до промена изабраних и именованих лица, када решавање проблема од ширег значаја превазилазе границе локалне самоуправе и захтева обезбеђивање ресурса ван територије општине, када локална самоуправа жели да промени стил руковођења и укључивања више међусекторских тимова у заједничко планирање... Све су то "окидачи" за иницирање процеса планирања одрживог развоја. Нови Закон о локалној самоуправи којим се знатно децентрализује власт, изборна година, немогућност да сами решавамо своје проблеме, жеља да постанемо модеран сервис грађана само су део "окидача" ... Резултат је пред вама.

Зауставили смо се на тренутак, размислили о свему, о будућем развоју заједнице, мањим "поправкама" у њеном функционисању, а у неким областима о целовитим променама оперативне машинерија и локалне самоуправе и као резултат добили смо Стратешки план развоја општине Пландиште за временски период од 2008 до 2013 године.

Очекујемо делотворније суочавање и управљање променама у локалној заједници, делотворнији политички развој који садржи основне поставке одрживости-политику заштите животне средине, економску политику, социјалну политику и учешће јавности унутар заједнице, оспособљавање локалне власти да препозна потребе заједнице, да повећа кохезију заједнице, да створи услове за јачање регионалног повезивања, да обезбеди смањење трошкова, здравију заједницу и применљив план.

За помоћ у изради овог документа захвалност дугујемо пројектном тиму Општинске управе Пландиште.

Активна укљученост великог броја актера, представника локалне власти, јавног сектора, цивилног друштва, медија у израду овог стратешког плана, усвајање од стране Скупштине општине Пландиште, гаранција је да ће се ангажовати и на зацртаним променама.

Највећа одговорност је на општинској власти која мора прва да се трансформише у добар, ефикасан и услужан сервис грађана.

Завршићу речима Џона Фридмана "Планирање се не бави само ефикасном инструментализацијом циљева, већ је то и процес уз помоћ кога друштво открива своју будућност"

У Пландишту, 25. децембра 2007. г

**Председник општине
Зоран Воркапић, дипл. инж. машинства**



На основу члана 22.став 1. тач. 3. и члана 87. став 1. Статута општине Пландиште ("Сл. лист општине Пландиште", бр. 3/02,4/02 и 10/03), Скупштина општине Пландиште, на седници одржаној 18. децембра 2007. године, донела је

О Д Л У К У
О УСВАЈАЊУ СТРАТЕГИЈЕ РАЗВОЈА ОПШТИНЕ ПЛАНДИШТЕ 2008-2013

1. Усваја се Стратегија развоја општине Пландиште 2008-2013 са предложеним акционим плановима који су њен саставни део.
2. О имплементацији акционих планова стараће се тимови за имплементацију са одговорним лицима и институцијама у зависности од сегмента стратегије, а које ће именовати председник општине.
3. Извештај о имплементацији акционих планова подносиће се Скупштини општине најмање једном годишње.
4. Ова Одлука ступа на снагу осмог дана од дана објављивања у "Службеном листу општине Пландиште".

Република Србија
Општина Пландиште
СКУПШТИНА ОПШТИНЕ ПЛАНДИШТЕ

Број:011-16/200701
Дана: 18. 12. 2007. год.
П Л А Н Д И Ш Т Е

ПРЕДСЕДНИК
Јагода Бањанин, дипл. ветеринар

ВИЗИЈА ЗАЈЕДНИЦЕ - ОПШТИНЕ ПЛАНДИШТЕ 2013

Куда желимо да идемо?

Наша визија је: Општина са развијеном пољопривредом, предузетништвом, индустријом, базирана на принципима екологије и одрживог развоја. Видимо себе у социјално осетљивој заједници са квалитетним условима живота за све генерације.

Концепт одрживог развоја на коме општина Пландиште гради своју будућност захтева балансирање економских, социјалних и еколошких захтева за добробит како садашње, тако и будућих генерација. Визија одрживог развоја општине Пландиште изведена је из:

- 1. Визија економског развоја**, која полази од потребе убрзавања економског раста и заокруживања процеса транзиције ка тржишној привреди (стимулисање иновација и продуктивности, оснаживање предузетништва, спречавање одласка квалитетних и перспективних кадрова из општине), водећи истовремено рачуна о испуњавању захтева одрживости кроз интегрисање политике заштите животне средине и економске политике и кроз ублажавање ефеката економског раста на животну средину.
- 2. Социјалне визије**, која подразумева смањење сиромаштва и заштиту најугроженијих група становништва, као и обезбеђење правилније расподеле користи од економског развоја међу свим сегментима друштва.
- 3. Еколошке визије**, развој и очување животне средине имајући у виду право будућих генерација на квалитет живота.
- 4. Етичке визије**, под којом се подразумева побољшање управе/управљања кроз изградњу капацитета свих актера (локалне власти, приватног сектора и грађанског друштва) и прелазак са централизованог начина одлучивања на преговоре, сарадњу координирано деловање и децентрализацију као и спровођење принципа заједништва и солидарности, те поштовања људских права кроз реафирмацију права на развој у здравом и правичном окружењу.
- 5. Културне визије**, неопходност очувања културне разноликости и идентитета уз јачање кохезије читавог друштва.

На основу тога наша визија будућности подразумева:

- ефикасно и ефективно управљање,
- развијање партиципативне демократије,
- преузимање одговорности за заштиту, очување и обезбеђивање једнаког приступа заједничким природним добрима,
- рационално управљање ресурсима којим се обезбеђује одржива производња и потрошња,
- стварање повољних економских услова и могућности запошљавања у складу са очувањем животне средине,
- урбано планирање којим се иде у сусрет обезбеђењу друштвених, економских и еколошких стандарда,
- промовисање одрживих образаца живота, здравља и добробити грађана уз укључивање у све процесе у заједници.

МИСИЈА

Мисија општине Пландиште ће се реализовати уз партнерски рад Тима за израду стратегије развоја општине, локалних ресорних институција, кроз сарадњу са покрајинским и републичким институцијама и на међу-општинском нивоу и са другим партнерима. Посебну улогу ће имати тимови за имплементацију локалне стратегије, који ће бити одговорни председнику општине и скупштини општине.

Мисија локалне власти општине Пландиште одвијаће се у складу са начелима одрживог развоја.

Мисија општине Пландиште заснована је на следећим вредностима:

- поштовање потреба свих грађана,
- одговорност према расположивим природним и људским ресурсима,
- ефикасност у решавању постојећих проблема,
- јавност и поштење у вршењу локалне власти,
- тимски рад и посвећеност у спровођењу мисије,
- одрживост која омогућава уравнотежен друштвено економски развој.

СТРАТЕШКИ ЦИЉЕВИ

ОСНОВНИ ПРИНЦИПИ И ВРЕДНОСТИ ЗА ФОРМУЛИСАЊЕ СТРАТЕШКИХ ЦИЉЕВА

При формулисању стратешких циљева, мера и активности, општина Пландиште водила се следећим основним принципима:

Одговорност за добробит данашњих и будућих генерација

Становници и локална власт општине Пландиште свесни су своје одговорности за добробит садашњих и будућих генерација. Због тога су спремни да заједнички делују у циљу постизања веће правичности и праведности, против сиромаштва и друштвеног подвајања, за здрав живот и здраву животну средину. Општина Пландиште, њена локална власт и сви становници вредноваће и поштовати разлике у култури, роду, вери и старости, признавајући да то доприноси друштвеном богатству општине.

Друштвена праведност и еколошка делотворност привредног развоја

Становници и локална власт Пландишта верују да привреда, као низ људских активности који претварају природне ресурсе у добра и услуге које задовољавају човекове друштвене потребе, мора постати друштвено праведна и еколошки делотворна, избегавајући непотребно трошење необновљивих ресурса.

Подела одговорности

Становници и локална власт Пландишта прихватају начело подељене одговорности за одрживи развој. Да укључимо грађане и да радимо партнерски – на свим нивоима власти и са свим локалним факторима, укључујући и представнике невладиних организација – према остваривању начела визије, а на холистички, интегралан начин.

Поштовање мира и људских права

Наша стратегија као и сви напори на њеном примењивању биће прожети културом мира, ненасиља и поштовањем људских права.

I УВОД

Задатак сваке одговорне локалне власти је да користећи на најбољи могући начин своје потенцијале и могућности, ради у интересу својих грађана. Општина Пландиште, попут многих у Србији, суочена је са великим проблемима у свом развоју који су настали као последица вишедеценијског осиромашења, недостатка средстава и недовољног улагања у развој. Уочавајући само ове проблеме било је довољно да се крене у израду Стратегије развоја општине Пландиште.

Да би се дали одговори на нагомилане проблеме, мора се имати јасна визија развоја локалне заједнице. Она треба да послужи као смерница за будућност око које су окупљени сви субјекти и чиниоци локалног развоја. Ефикасан развој локалне заједнице подразумева процес планирања, који ће објединити активности грађана, локалне власти, привредних и других релевантних субјеката и усмерити их ка реализацији постављених циљева бржег развоја општине.

Стратешко планирање је веома битан чинилац јер показује одговорност локалне власти према грађанима. Процес промена у свим сегментима живота и рада у који улазимо, захтева одговорно понашање сваког појединца.

Израда оваквог једног документа је од изузетне важности за целокупну заједницу и не представља политичко или било какаво друго манипулативно итиво.

Приликом израде овог документа, Општински тим за израду Стратегије развоја општине Пландиште, имао је у виду она документа која су по садржини стратешка и односе се на глобалну развојну политику Републике Србије, као и планове, програме и документа предузећа, установа и НВО-а као и истраживачке радове појединаца из општине Пландиште. Са израдом овог документа започело се маја 2007 године, као обавезом по Закону о локалној самоуправи.

Председник Општине Пландиште 21.05.2007. године донео је решење о именовању чланова Општинског тима и на тај начин је формирано тело које ће израдити стратегију развоја општине Пландиште.

Стратегија развоја општине Пландиште је први корак који треба да створи предуслове за ефикасан, успешан, континуирани развој локалне заједнице кроз један, јавности јасан процес, који ће омогућити грађанима ове општине да сами планирају будућност своје локалне заједнице преко одабраних представника и учествују у реализацији пројекта локалног развоја.



Интегралан приступ модерном развоју локалне заједнице подразумева одржив (уједначен, хармонизован) развој између три основна сегмента развоја и то :

- ЕКОНОМИЈЕ И ПРИВРЕДНОГ РАЗВОЈА
- СОЦИЈАЛНОГ И ДРУШТВЕНОГ РАЗВОЈА И
- ЗАШТИТЕ И УНАПРЕЂЕЊА ЖИВОТНЕ СРЕДИНЕ

Овај документ представља дугорочну пројекцију развоја наше општине, са визијом општине Пландиште каква она треба да буде 2013 године. Све стратегије мере и активности су томе подређене, али истовремено овај документе не треба сматрати коначним - затвореним јер у том случају представљао би ограничавајући фактор за будуће генерације, које ће у сваком случају имати да решавају другачије проблеме и чији ће циљеви бити лакше остварљиви од тренутних. У сваком случају, овај документ представља основ за будућност и тако га треба прихватити.

1. МЕТОДОЛОГИЈА ИЗРАДЕ СТРАТЕГИЈЕ РАЗВОЈА

Стратегија развоја општине Пландиште израђена је према методологији усвојеној приликом израде пројектног документа "Развој Стратегије за одрживи развој у СЦГ кроз сарадњу међу земљама", који је сагласан плану усвојеном на Самиту о одрживом развоју у Јоханесбургу (WССД) 2002 године, одржаном под окриљем Уједињених нација. Примењена методологија је слична методологијама које су коришћене при изради осталих стратегија одрживог развоја у Србији.

Сам документ има стратегијско-плански карактер. Планирањем жељених активности на изради овог документа, желели смо да развијемо партнерске односе са заинтересованим учесницима. Да би их информисали и упознали са процесом и побудили њихово интересовање користили смо средства јавног информисања (редовно извештавање о раду општинског тима), израду пропагандног материјала и организовањем јавних скупова. Централно место нашег деловања било је усмерено на грађане да код њих побудимо интересовње и покажемо да нам је стало до њиховог мишљења, и да овај документ треба да да одговор на њихове примедбе и жеље.

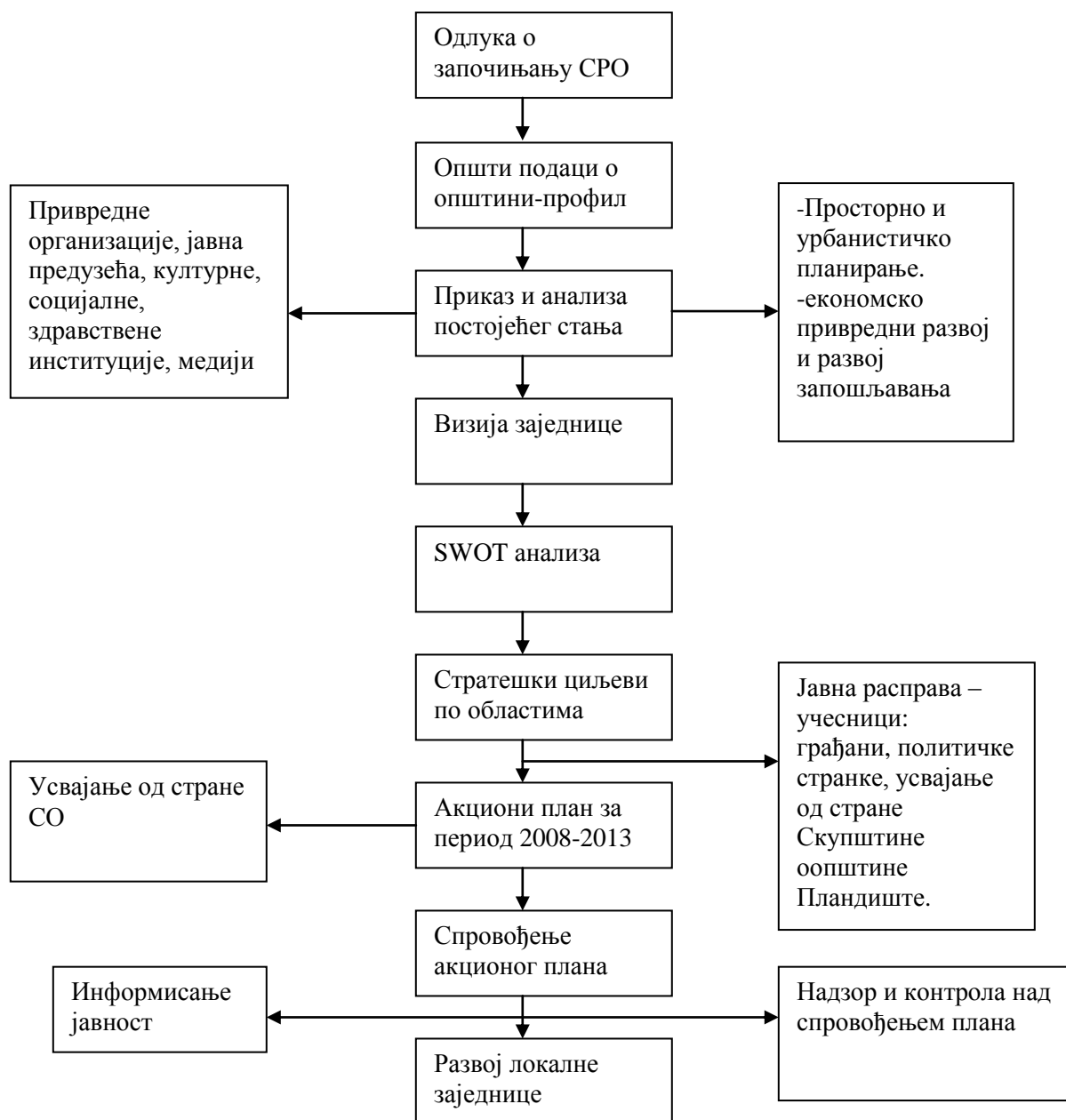
У сакупљању података коришћени су интервјуи, анкете, анализе докумената као и искуство и интуиција тима. Ова методологија имала је за циљ да пружи одговоре на сагледавање целокупне тренутне ситуације у општини Пландиште (економску, социјалну, еколошку, друштвену) на основу које би смо:

- формулисали визију заједнице – где се налазимо,
- утврдили приоритетне проблеме и њихове узроке,
- дефинисали циљеве стратегије општине – где желимо да идемо,
- анализирали своје снаге и слабости за бављање одређеним проблемом, као и да идентификујемо прилике и претње у окружењу - које су наше шансе,
- избор конкретних мера, акција и активности за решавање приоритетних проблема – како да идемо у сусрет нашој визији,
- ревидирали стратешке опције за постизање циљева и селекујемо оне који највише одговарају,

У складу са горе наведеним, фазе у изради Стратегије развоја општине Пландиште су:

1. ОПШТИ ПОДАЦИ О ОПШТИНИ-ПРОФИЛ ОПШТИНЕ

2. ПРИКАЗ И АНАЛИЗА ПОСТОЈЕЋЕГ СТАЊА
3. ВИЗИЈА ЗАЈЕДНИЦЕ
4. ОДРЕЂИВАЊЕ ПРИОРИТЕТНИХ СТРАТЕШКИХ ЦИЉЕВА
5. SWOT АНАЛИЗА
6. АКЦИОНИ ПЛАН 2008-2013
7. СПРОВОЂЕЊЕ АКЦИОНОГ ПЛАНА
8. НАДЗОР И КОНТРОЛА НАД СПРОВОЂЕЊЕМ ПЛАНА-МОНИТОРИНГ И ЕВАЛУАЦИЈА
9. ИНФОРМИСАЊЕ ЈАВНОСТИ



Шема бр.1 Фазе и методологија доношења стратегије развоја општине Пландиште

ОПШТИ ПОДАЦИ О ОПШТИНИ ПЛАНДИШТЕ

II ОПШТИ ПОДАЦИ

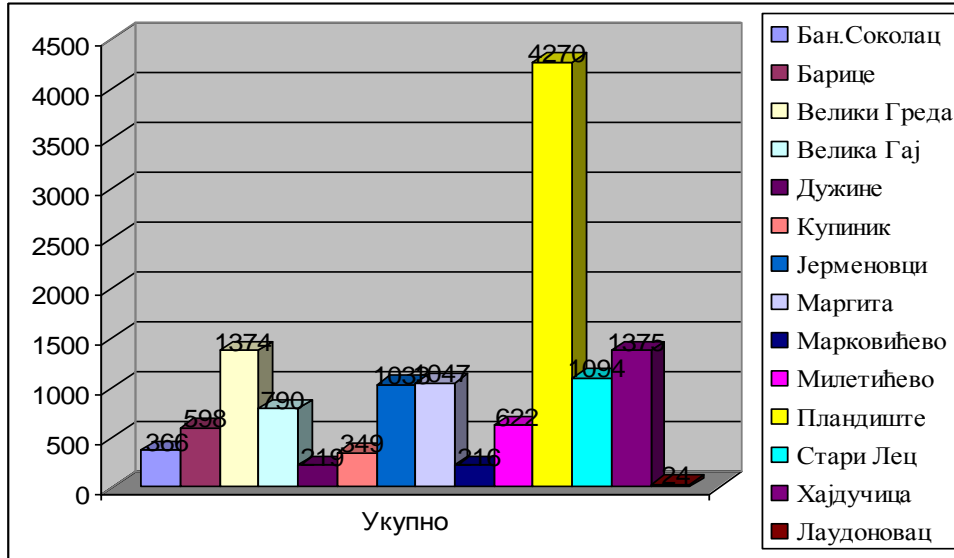
2.1. ТЕРИТОРИЈАЛНИ ПОЛОЖАЈ

Површина општине Пландиште је 383 km², што чини 1,8% површине АП Војводине. По површини, међу још 44 војвођанске општине налази се на 26 месту. Општина је по попису из 2002. године имала 13.377 становника у 14 насеља. Број становника по насељима је следећи:



Општина Пландиште	Површина К.О. (ха)	Број становника
Банатски Соколац	1.287,81	366
Барице	2.968,26	598
ВеликаГреда	3.857,47	1.374
Велики Гај	3.323,07	790
Дужине	958,77	219
Јерменовци	3.072,87	1.033
Купиник	2.256,69	349
Лаудоновац	К.О. Пландиште	24
Маргита	4.174,72	1.047
Марковићево	819,70	216
Милетићево	1.797,44	622
Пландиште	4.537,17	4.270
Стари Лец	4.553,76	1.094
Хајдучица	4.706,16	1.375
Укупно	38.313,89	13.377

Табела бр. 1 Број становника по насељима по попису из 2002.г.



Графикон бр. 1 Број становника по насељима по попису из 2002.г.

Територија општине Пландиште се налази у југоисточном делу АП Војводине, тачније у источном делу Баната. Простире се између границе са суседном Румунијом на истоку, општине Сечањ на северу, Алибунар на западу и Вршац на југу.

Може се рећи да је цела територија општине део типичне банатске равнице, са разликама између апсолутних висина које износе око 15 m. Нижи делови се налазе у Алибунарској и Иланџанској депресији, а виши на језерско-лесној тераси. Најнижа тачка (74,6 m) се налази на потезу Липтај у атару Јерменовци (Иланџанска депресија). Највиша тачка (89,5 m) се налази на језерско-лесној тераси на потезу Визурин (североисточно од Маргите). Преовлађују висине између 76 и 79 m.

Ако положај општине посматрамо у односу на педолошку структуру, онда се може рећи да исти није повољан. На овом терену је заступљено 6 типова односно 12 подтипова земљишта. Преко 4/5 територије општине је под ритским земљиштем.

Подручје општине у односу на важније комуникације има релативно повољан положај. Кроз општину пролази железничка пруга на линији Зрењанин-Пландиште-Вршац-Бела Црква и државни пут првог реда, на релацији Зрењанин-Сечањ-Пландиште-Вршац. Централно место (основни модификатор) орографских, педолошких, вегетационих карактеристика у рељефу Пландишта заузима систем каналске мреже са дужином од 990,50 km и густином каналске мреже од 26 m/ха. Све три реке Брзава, Моравица и Ројга, које иначе извиру у Румунији су каналисане, своје токове завршавају у Општини, односно припадају сливу ХС Дунав-Тиса-Дунав. Укупна дужина ова три тока износи 44 km.

И поред заступљености сва три вида саобраћаја (друмски, железнички и водни) основни инфраструктурни проблем је неискоришћеност геостратегијског положаја општине Пландиште, односно инфраструктурна изолованост и неповезаност општине и Републике са суседном државом.

2.2. СТАНОВНИШТВО

Анализа демографског развоја насеља општине Пландиште извршена је на основу званичних статистичких података пописа становништва у периоду 1948-2002. године. Општина Пландиште припада подручјима са просечном густином насељености мањом од 50 становника на 1 km², тачније свега 35 ст/km² и спада у најређе насељена подручја Војводине.

Према последњем попису становништва 2002. године, у 14 насеља општине Пландиште живи 13.377 становника, од чега у центру општине живи 31,9%. Дистрибуција становништва према величинским категоријама ових 14 насеља указује да је просечна популациона величина 956 становника. Осам од 14 насеља ове општине има мање од 1000 становника, док је пет насеља у величинској категорији од 1001-3000 становника, а општински центар је у категорији од 3001-5000 становника.

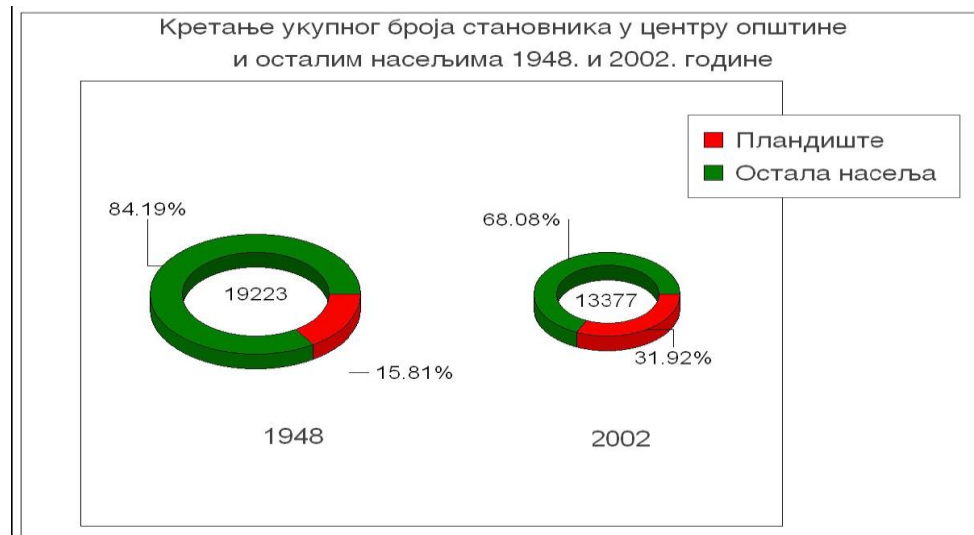
Анализа структуре становништва по великим добним групама указује на неповољну старосну структуру са екстремно високим индексом старења од 1,3 који је посматрано по насељима још већи и креће се до 3,7 односно 11 за Лаудоновац. Најповољнију старосну структуру има центар општине, са најнижим индексом старења од 0,9, затим насеља Велика Грета и Јерменовци. Старије средовечно и старо становништво чини 55,5% укупне популације у општини Пландиште. Изузетно је високо учешће најстаријег континента становништва (26,9%), а посматрано по насељима креће се и до 40% (изузетно у Лаудоновцу 46%).

Анализа кретања укупног броја становника општине Пландиште, за период од 1948-2002. године, указала је на тренд пада укупног броја становника, по просечној годишњој стопи од -0,7%, тј. популациона величина перманентно опада од пописа 1961. год. Посматрано по насељима, сва насеља бележе пад укупног броја становника, осим општинског центра, а према резултатима последњег пописа и у општинском центру такође опада број становника (само у Старом Лецу је незнатан пораст становника због установе за смештај душевно оболелих лица).

Анализа миграционих кретања извршена је на основу података пописа 2002. године. Према тим подацима учешће аутохтоног становништва је 52,5%, а највећи број становника досељен је из друге општине, односно републике.

Насеља	Година пописа							Прос.стопа раста	
	1948	1953	1961	1971	1981	1991	2002	1948/02	1981/02
Бан.Соколац	893	869	728	622	458	369	366	-1,67	-1,07
Барице	1332	1359	1331	1259	1044	884	598	-1,49	-2,69
Велика Грета	1808	1946	1942	1775	1585	1508	1374	-0,51	-0,68
Велики Гај	1688	1546	1532	1308	1039	897	790	-1,42	-1,31
Дужине	514	620	623	400	282	234	219	-1,59	-1,21
Јерменовци	1724	1714	1792	1672	1454	1165	1033	-0,95	-1,64
Купиник	998	978	886	735	545	408	349	-1,96	-2,15
Лаудоновац	0	0	0	0	78	50	24	0	-5,77
Маргита	1863	1975	1998	1827	1550	1315	1047	-1,07	-1,89
Марковићево	617	605	505	420	310	241	216	-1,96	-1,74
Милетићево	1528	1510	1323	1025	811	649	622	-1,68	-1,27
Пландиште	3040	3096	3509	3769	4122	4380	4270	0,63	0,17
Стари Лец	1446	1463	1406	1236	1341	1025	1094	-0,52	-0,97
Хајдучица	1772	1849	1880	1834	1519	1464	1375	-0,47	-0,48
Укупно	19223	19530	19455	17882	16138	14589	13377	-0,67	-0,9

Табела бр. 2 Кретање укупног броја становника



Графикон бр. 2 Кретање укупног броја становника

2.3. МРЕЖА И ФУНКЦИЈА НАСЕЉА

Ови простори су били настањени још у палеолиту, затим неолиту, бронзаном и гвозденом добу, о чему сведоче пронађени материјални трагови. Банат је под Римљанима био 150 година, а у периоду Велике сеобе народа, овде су се смењивали Словени, Авари, Гепиди... О тим насељима нема писаних извора.

Најстарије насеље на територији општине Пландиште је Стари Лец, које се први пут помиње у писаним изворима 1333. године, под именом Лећ. До турске владавине помиње се још седам насеља, међу којима су: Велики Гај 1359., Биосег 1375. (данашњи Банатски Соколац), Балад 1385. (данашњи Купиник) и Хајдучка Греда 1405. (данашња Хајдучица), док остала три насеља (Трњан, Шаркац и Берч) више не постоје. Низом војних похода, до средине 16. века, Турци су освојили и наше крајеве и прикључили их Отоманској царевини. За време турске владавине на овом простору су постојала само два насеља и то Велики Гај и Балад (Купиник), док је осталих шест било уништено.

Број Срба у Војводини почео је да расте после сеобе под Арсенијем III Чарнојевићем 1690. године, када је из Србије на север кренуло 40.000 породица. Турци су протерани из Баната 1717. године, након чега је извршено пет колонизација. За време Марије Терезије насељавани су Немци и Шпанци, а у 19. веку у ове крајеве долазе Мађари, Румуни и Словаци.

Крајем периода под Турцима настају 4 нова насеља: Морминта (данашње Пландиште), Зелдеш (ово насеље је изгорело за време револуције 1848. године и више не постоји, а налазило се северно од Велике Грете), Сент Маргита (данашња Маргита) и Сент Јанош (Барице).

По одласку Турака, након 1717. године, настаје период повољних друштвено-економских услова. У 19. веку је формирано шест нових насеља: Ирмењихаза (данашњи Јерменовци), Сечењифалва (Дужине), Ујфала (Марковићево), Велика Греда, Рарош (Милетићево) и Лаудонтања (Лаудоновац), а три стара су поново насељена: Хајдучка Греда, Стари Лец и Биосег (Банатски Соколац). Првобитни положај Хајдучице је често плављен, па је 1842. године насеље измештено нешто јужније, на место данашње Хајдучице. Услед поплава и пожара нека насеља су (и више пута) нестајала и опет настајала, тако да су од периода турске владавине континуирано насељени једино Велики Гај и Маргита.

После Првог светског рата, 1919. године, Војводина, дакле и Банат, улазе у састав Краљевине СХС. Тада је извршено систематско насељавање ових крајева, а објекти колонизације били су велики поседе у власништву земљишне аристократије страног и домаћег порекла. У састав Југославије 1923. године улазе Велики Гај и Марковићево (тада Крива Бара). На подручју Општине настала су тада и три нова насеља на местима старих: Банатски Соколац (на пустари Биосег), Милетићево (на пустари Рарош) и Купиник (тада Александров Гај на месту Балата), насељавањем колониста из брдских крајева Лике, Кордуна, Баније, Босне и Херцеговине и Црне Горе. У овом периоду промењено је шест имена насеља: Хајдучка Греда постаје Хајдучица, Зичидорф - Мариолана, Сент Маргита - само Маргита, Ирмењихаза - Јерменовци, Сечењифалва - Сеченово, а Ујфала постоје Крива Бара.

После Другог светског рата не настају нова насеља, само је опет дошло до промене неких назива: Крива Бара постаје Марковићево, Сеченово - Дужине, Александров Гај - Купиник и Сент Јанош - Барице. У то време извршено је још једно систематско

насељавање овог простора, а основ колонизације су била напуштена немачка имања, на која су дошле породице из Македоније, Словеније, Србије и Босне и Херцеговине.

Данас општина Пландиште има 14 насеља, са просечним бројем 955 становника у насељу, што је четири и по пута мање од војвођанског просека, који износи 4.351. Полазећи од историјског, културног, архитектонско-грађевинског наслеђа, географског положаја, расположивих привредних и друштвених ресурса као потенцијала развоја, евидентно је да су данашња насеља општине Пландиште, настајала и развијала се под различитим условима и околностима, као и утицајем различитих фактора. Без обзира на разлике у настанку и развоју, сва насеља општине Пландиште имају карактеристике типичних плански формираних војвођанских насеља, у којима доминирају правилне ортогоналне матрице уличне мреже, прилагођене конфигурацији терена, друштвено-економским односима и другим условима. Плански основ насеља задржан је од настанка па до данашњих дана. Издужен облик грађевинског рејона има само Велика Греда, а крстаст облик имају Марковићево и Лаудоновац, што су условиле геоморфолошке и хидролошке прилике, док преосталих 11 насеља имају готово правилан четвороугаони облик. Природни услови не представљају, ни код једног насеља у општини, ограничавајући фактор у погледу како досадашњег, тако и будућег развоја.

Као резултат вишевековног друштвено-економског развоја, на територије општине данас се налази 14 насеља или 3% целокупног броја насеља у Војводини.

Диференцијација насеља на градска и сеоска у модерно доба, с једне стране, условљена је развојем индустрије, концентрације радне снаге и капитала, а с друге стране интензитетом деаграризације. Сеоска насеља су са претежно пољопривредном производњом, а градска са секундарним и терцијарним делатностима.

Центар општине је насеље Пландиште са 4.270 становника, пет насеља су у категорији 1001-3000 становника (Велика Греда, Јерменовци, Маргита, Стари Лец и Хајдучица), док су преосталих осам насеља у величинској категорији до 1000 становника (Банатски Соколац, Барице, Велики Гај, Дужине, Купиник, Лаудоновац, Марковићево и Милетићево). Величина насеља и број становника су опредељујући фактори у мрежи насеља општине, тако да насеље Пландиште има статус општинског центра и градског је карактера, док су остала насеља руралног карактера и имају статус насеља – локалне (месне) заједнице. Једино Лаудоновац нема свој атар и месну заједницу, већ је у склопу К.О. и МЗ Пландиште.

Један од основних проблема и ограничења развоја је изузетно лоша демографска ситуација у општини Пландиште. Константан пад броја становника се бележи већ дуже време, а нажалост основне структуре становништва су такве да неће обезбедити побољшање демографске ситуације ни у наредном периоду. Присутно је изражено старење популације и демографско пражњење одређених насеља. Такође, евидентна је поларизација и неравномерност у досадашњем развоју, као и концентрација становништва, активности, јавних, радних и других садржаја у Пландишту, за разлику од недовољно развијених осталих насеља. Пландиште, као општински центар, има ексцентричан положај у односу на територију општине и нека насеља. Такође, општина Пландиште има изузетно малу густину насељености у односу на просечну у Војводини (свега 35 ст./km², у односу на 94 ст./km² за подручје Војводине), а релативно велику густину мреже насеља (3,7 насеља/100 km² у односу на 2,2 насеља/100km² на подручју Војводине).

2.4. ПРИРОДНЕ КАРАКТЕРИСТИКЕ ОПШТИНЕ

2.4.1. Геоморфологија

На територији општине Пландиште постоје три рељефне целине. То су Алибунарска и Иланџанска депресија (систем Источно банатских депресија), те језерско-лесна тераса која раздваја поменуте депресије.

2.4.2. Геолошке особине

На територији општине Пландиште геоистраживања се изводе већ близу 50 година. Она пружају неопходне и многобројне податке за потпуније познавање геолошке грађе како овог дела, тако Војводине и Панонског басена уопште. Прво испитивање је спровела Немачка фирма "Петрол АД" за време другог светског рата, али до бушења није дошло због ратних прилика. Прва структурна бушења су изведена 1947. године. Анализирани су подаци из три групе структурних бушотина и то код насеља Јерменовци, Велика Греда и Пландиште. На профилима бушотина издвојено је пет слојева по времену настанка: основно горје (пренеоген), миоцен, понт (доњи плиоцен), плаудински слојеви (горњи плиоцен) и квартар.

2.4.3. Педолошке карактеристике

Педолошка карта општине Пландиште представља прави мозаик (6 типова и 12 подтипова земљишта). Педолошке предиспозиције нису повољне: више од 80% земљишта заузима некавалитетно земљиште (ритске црнице и смонице). Такође присутна је слаба водно-ваздушна проводљивост, односно у периоду јачег влажења земљишта, оно је лепљиво и тешко за обраду, док је за време суша земљиште тврдо и испуцало. Приоритетан задатак представља извршење мелиорационих радова (уређење, пре свега подземних радова, наводњавање).

2.4.4. Климатска особине

Општина Пландиште се налази у умерено-континенталном климатском појасу, карактеристичном за Банат. Средња годишња температура од 11,5 °C је највиша у Војводини; годишње амплитуде средње месечних температура од 21,1 °C су најмање у Војводини, зиме су најтоплије у Војводини 1,5 °C; ово је најветровитији део Војводине, са малим бројем дана без ветра; кошава, као доминантан ветар, има у општини Пландиште највећу учесталост, јавља се просечно 73 дана годишње; подручје општине Пландиште је са најмањом релативном влажношћу у Војводини (средња годишња релативна влажност је 71%); облачност је већа од просека за Војводину (средња годишња облачност је 57%, за време вегетационог перода је 49%); ово је подручје са најнижом сумом осунчавања у Војводини (просечно годишње 1988 h) и са највећом количином падавина (просечно годишње 657 mm/m²), у просеку у току зимског периода сваких 5 дана долази по један са снежним падавинама, снег се у просеку задржава 29 дана годишње.

2.4.5. Природни потенцијали

Пољопривредно земљиште представља најобимнији и најзначајнији ресурс. Проститре се на 34.731 ha и обухвата 90,7% територије општине. У структури пољопривредног земљишта доминирају површине под ораницама и баштама (92,9%), па ратарство представља основну грану пољопривреде. У оквиру ратарских култура највише су заступљена жита (64,4%) и индустријско биље (25,3%). Пашњаци обухватају (5,8%) а ливаде (0,6%) пољопривредног земљишта. Незнатан део земљишта је под воћњацима и виноградима (0,3%). Индивидуални сектор располаже са 43,8% пољопривредног земљишта.

Водни ресурси су у значајној мери заступљени на територији општине Пландиште. Територијом општине протичу три речна тока: Брзава, Моравица и Ројга који долазе из Румуније, а завршавају се у општини. Укупна дужина ова три тока на територији општине износи 44 km. За одвођење површинских вода, као и регулисање режима подземних вода, изграђена је густа каналска мрежа у укупној дужини од 990,5 km.

Енергетске сировине - подручје општине располаже енергетским сировинама: нафтом и природним гасом.

Нафта се експлоатише на нафтном пољу "Велика Греда-југ" и нафтном пољу "Јерменовци". Ово лежиште носи епитет првог у Војводини, експлоатише се од 1956. године. Гасно поље "Велика Греда" је, такође међу првим лежиштима гаса у Војводини, које је у експлоатацији од 1952. године, али су његове резерве већ исцрпљене. Лежиште гаса код Пландишта које је у експлоатацији од 1962. године, такође је исцрпљено. Идентификоване су резерве геотермалних вода, а неопходно је извршити истраживања и валоризацију овог потенцијала у наредном периоду. Цео простор општине Пландиште је истражни простор нафте, гаса и хидротермалне енергије.

Шуме -се простиру на свега 0,6% територије општине и представљају недовољно заступљен ресурс. Обзиром на значај које шуме имају, императив је пошумљавање и значајно повећање шумског фонда у наредном периоду.

Лов и риболов - територија општине богата је различитим врстама дивљачи, а лов на овим просторима има дугу традицију. Обзиром на присуство бројних водених површина, постоје погодни услови за развој привредног и спортског риболова.

2.5. МРЕЖА ЈАВНИХ СЛУЖБИ

2.5.1. Социјална заштита

Центар за социјални рад Пландиште, смештен је у делу зграде Скупштине општине Пландиште. Центар обавља послове породично правне и материјалне заштите социјално угрожених категорија становништва.

Друга установа која обавља делатност у оквиру социјалне заштите је Дом за смештај душевно оболелих лица "1. октобар" Стари Лец, који пружа услуге корисницима са специјалним потребама. Установа има укупно 550 корисника, о којима се стара 139 запослених. Дом је смештен на простору од око 5,4 ha, у објектима површине око 7200 m². Недавно је, уз помоћ стране донације, завршена изградња новог павиљона за смештај лица, површине преко 1000 m². И даље се намеће потреба за проширењем капацитета, адаптацијом и санацијом постојећих и стварањем других неопходних услова за квалитетно обављање делатности за које су основани.

Анализом текуће ситуације у области социјалне заштите на територији општине Пландиште издвојени су следећи стратешки приоритети:

- стара лица;
- особе са инвалидитетом;
- деца и омладина;
- избегла и интерно расељена лица;
- ромска популација;

2.5.2. Здравствена заштита

Дом здравља "1.октобар" Пландиште пружа здравствену заштиту на целој територији општине, као једина здравствена установа, са амбулантама у свим насељеним местима, са укупно 94 запослена радника. Поред пружања здравствених услуга, Дом здравља је организовао и апотекарску службу у четири насељена места. У здравственој станици у Пландишту пружају се услуге опште праксе и специјалистичке услуге зубне службе, педијатрије, гинекологије, медицине рада, лабораторије, рентгена и интерне медицине.

2.5.3. образовање и васпитање

Мрежу установа предшколског васпитања и образовања у општини чине:

1. Дечији вртић "Срећно детињство" Пландиште са издвојеним одељењима у Великом Гају, Барицама, Јерменовцима и Маргити са укупно 221 корисником.
2. Основна школа "Јован Стерија Поповић" Велика Грета са издвојеним одељењима у Банатском Соколцу и Милетићеву са укупно 48 корисника.
3. Основна школа "Јован Јовановић Змај", Хајдучица са издвојеним одељењем у Старом Лецу са укупно 48 корисника.

На територији Општине постоје три основне школе и то у Пландишту, Великој Греди и Хајдучици.

Основна школа "Доситеј Обрадовић" Пландиште има укупно 695 ученика, од чега у матичној школи Пландиште 413. Настава ове школе се одвија и у подручним одељењима у Маргити, Јерменовцима и Барицама у осмогодишњем трајању и у Великом Гају и Купинику у четворогодишњем трајању.

Основна школа "Јован Стерија Поповић" Велика Грета има укупно 252 ученика, од чега је у матичној школи Велика Грета 215. Настава ове школе се одвија и у подручним одељењима у Милетићеву и Банатском Соколцу у четворогодишњем трајању, а ученици из Марковићева путују у Велику Греду

Основна школа "Јован Јовановић Змај" Хајдучица има укупно 171 ученика, од чега је у матичној школи Хајдучица 149. Настава ове школе одвија се и подручном одељењу у Старом Лецу у четворогодишњем трајању, а ученици из Дужина путују у матичну школу.

2.5.4. Култура

На подручју општине из области културе задњих година је учињен велики напредак пре свега кроз оснивање Народне библиотеке и Културног центра "Вук Караџић" Пландиште.

Народна библиотека је смештена у згради месне заједнице Пландиште у простору површине око 70 m². Библиотечки фонд износи око 14.500 књига. У оквиру наведеног простора смештени су још читаоница и простор за запослене. Поред матичне библиотеке отворено је и одељење у Великој Греди, у склопу дома културе где има око 1000 књига.

Културни центар "Вук Караџић" Пландиште већи део својих активности је усмерио на организовање културних садржаја у самом насељу Пландиште, приређивањем филмских и позоришних представа, концерата и забаве за младе. Ове активности се одвијају у простору биоскопске сале и дискотеке. Поред овога, значајне активности се одвијају у оквиру културно уметничких друштава у Пландишту, Великој Греди, Маргити, Хајдучици и Јерменовцима.

Четири насеља на територији општине немају изграђене домове културе и то Дужине, Барице, Велики Гај и Стари Лец.

Културна баштина општине је богата са 5 двораца који су споменици културе и 2 објекта у Пландишту који имају предходну заштиту изграђени крајем XIX и почетком XX века. Поред тога на овом малом простору налазе се 3 природна споменика културе и то 2 значајна природна добра (стари парк у Великом Гају и парк дворца Јагодић) и 1 природно добро од великог значаја парк дворца у Хајдучици.

2.5.5. Физичка култура и спорт

Спортске активности на територији Општине се одвијају у оквиру 18 спортских клубова, од чега је 11 фудбалских, два кошаркашка, један карате, један одбојкашки и један шаховски, док у два насеља - Марковићево и Стари Лец фудбалски клубови формално постоје, али нису активни. У оквиру ових клубова регистровано је укупно око 630 спортиста.

Сва насеља (осим Марковићева и Лаудоновца) имају отворене уређене терене за фудбал. Већи део ових терена није адекватно опремљен пратећим садржајима, или су у лошем стању, недостају комунална инфраструктура и приступне саобраћајнице. Већи део активности малих спортова одвија се у оквиру физкултурних сала основних школа у Пландишту, Великој Греди и Хајдучици.

2.6. ПРИВРЕДНА ДЕЛАТНОСТ

2.6.1. Пољопривреда

Пољопривреда је основна привредна грана и носиоц развоја општине Пландиште. Од укупне територије општине која износи 38.313,9 хектара, на њиве отпада 31.445,3 хектара или 82,07 % површине, воћњаци заузимају 168,6 хектара или 0,44 %, виногради 3,165 хектара или 0,008 %, ливаде 203,8 хектара или 0,53 %, пашњаци 2.482,7 или 6,48 %, рибањаци - трстици и мочваре заузимају 76,98 хектара или 0,20 %, шуме 224,24 хектара или 0,59%, остало земљиште 3.709,1 хектара или 9,68 % површине.

Од укупне површине под њивама, највише су заступљене II класа - 16,97 % , III класа - 27,56 % , IV класа - 33,58 % и V класа - 14,69 % .

Што се тиче власничког односа, од укупне површине под њивама је 49,3 % или 15.505,01 хектара у приватном власништву, а остала површина је у другим облицима својине.

На територији општине Пландиште наводњава се 1 830 ха, што чини 4,80 % од укупне територије. Као један од врло значајних чинилаца за развој пољопривреде и искоришћења могућности које пружа систем ДТД, закључујемо да овај потенцијал у будућности треба развијати као предуслов успешне пољопривредне производње.

2.6.2. Индустрија

Индустрија је поред пољопривреде најзначајнија привредна област општине. Од укупно оствареног народног дохотка општине Пландиште 29,90% је остварено у прерађивачкој индустрији. У оквиру индустрије заступљене су: прехранбена, текстилна индустрија, прерада пластичних маса и др. Носилац агроиндустријске производње је Холдинг компанија "Агробанат", која је у процесу реструктурирања власништва. Од укупно оствареног народног дохотка у општини Пландиште 9,7% је остварено у трговини, што говори да она није довољно развијена.

Приватно предузетништво у општини Пландиште је у благом успону, а број предузетничких радњи је из дана у дан све већи. Структура предузетничких радњи говори да их је највећи број из области трговине и угоститељства. Укупан број предузетничких радњи у општини Пландиште је 230 и исте запошљавају око 500 радника.

2.6.3. Незапосленост

У структури незапослених на подручју општине преовлађују лица без квалификације (48,3%) као и жене које чине 50,3% укупног броја незапослених. У односу на 2001.годину број незапослених је порастао за 12,8%. Број незапослених на 1000 становника је са 127 у 2001.години порастао на 143 у 2006.години. Највећи број незапослених су лица између 31-50 године старости и они чине 46,6% од укупног броја незапослених на подручју општине. Највећи број незапослених су лица са првим степеном стручне спреме, а затим лица са трећим и четвртим степеном стручне спреме. Лица са трећим степеном стручне спреме чине 26,7% укупног броја незапослених. Лица са вишим и високим образовањем чине 3,4% укупног броја незапослених.

2.6.4. Запосленост

Број запослених на територији општине Пландиште је у 2002. години био 2.130, а у 2006. години 1.892, што чини смањење од 12,6%. Највећи број запослених у 2002. години је био у области пољопривреде 43,3%, а затим у области прерађивачке индустрије 28,4%. Структура запослених је у 2006.години значајно промењена у корист прерађивачке индустрије у којој је сада запослено 30% укупног броја лица, док се број запослених у пољопривреди смањио на 28,3%. У области државне управе, здравства и образовања у 2006.години било је запослено 469 лица или 24,8% укупног броја запослених.

2.6.5. Зараде

На подручју јужнобанатског региона просечна (брutto) зарада исплаћена у децембру 2006.године износила је 43.122,00 динара. У односу на просечну зараду исплаћену у новембру 2006.године номинално је већа за 18,47%. Просечна зарада без пореза и доприноса исплаћена у децембру 2006.године износила је 29.529,00 динара.

Највише просечне бруто зараде исплаћене су у општини Панчево 48.677,00 динара и општини Вршац 46.899,00 динара, док је најнижа зарада исплаћена у општини Пландиште 23.201,00 динар.

2.6.6. Народни доходак

Од укупно оствареног народног дохотка у општини Пландиште 2005.године, 43,77% је остварено у пољопривреди, што указује да ова општина изразито пољопривредно подручје (Јужно-банатски округ оставрује 27,33%, а Војводина 22,41% у овој делатности), затим о 29,90% је остварено у прерађивачкој индустрији и 9,74% у трговини на велико и мало. Од укупног народног дохотка 53,87% је остварено у приватној својини, 9,13 % у друштвеној, 24,89% у мешовитој, 10,89% у државној и 1,23% у задружној својини. У структури запослених (активно становништво које обавља занимање, Попис 2002.год), од укупно 4562 активних у примарним делатностима ради око 37%, у секундарним око 33% и у терцијарним делатностима око 30%.

У оквиру Јужно-банатског округа, коме припада општина Пландиште, према оствареном народном дохотку по становнику, једна је од најнеразвијенијих. По оствареном народном дохотку по становнику 2005.године, од укупно 8 општина овог округа, општина Пландиште је на последњем месту.

2.6.7. Инвестиције

У 2005.години укупне инвестиције у привреди општине биле су 20.849.000,00 динара од чега је највећи део по карактеру изградње издвојен за реконструкцију, модернизацију, доградњу и проширење капацитета (76,6%), а по техничкој структури за набавку опреме (72,9%). У периоду од 2001. до 2005.године највеће инвестиције су забележене у 2002. години у износу од 66.495.000,00 динара од чега по карактеру изградње у изградњу нових капацитета (68%), а по техничкој структури у набавку и монтажу опреме (75,4%).

Укупне инвестиције на подручју општине у 2005.години по глави становника су износиле 1.558,00 динара, а по запосленом 11.019,00 динара, што је далеко испод просека за Јужни Банат.

Да је низак ниво инвестиционих активности на подручју општине говори и податак да инвестиције чине свега 0,7% укупних инвестиција на нивоу Јужнобанатског округа.

2.6.8. Туризам

Општина Пландиште има туристички потенцијал који представља добру полазну основу за укључивање ове привредне гране у процес трансформације и интензивирања привредног и укупног развоја.

Међутим, у досадашњем периоду недовољно су искоришћене могућности развоја туризма које пружају вредности туристичких ресурса, због недостатка рецептивних капацитета, пратећих садржаја боравка и непостојања осмишљене континуиране пропагандно-информативне активности.

На територији општине Пландиште не постоји носилац туристичко-угоститељске делатности. Једини туристички објекат мотел "Платан". Постојеће дворце треба ревитализовати и ставити у функцију (ексклузивни и ловни туризам).

Културно-историјски споменици

Дворац "Капетаново" саграђен је 1904. године недалеко од Старог Леца на километар од пута Вршац - Зрењанин;

Дворац Дунђерских у Хајдучици такозвани "Каштел" налази се у средишту двестогодишњег парка. Саградио га је Лазар Дунђерски 1901. године по угледу на свој дворац у Челареву (Бачка). То је приземна зграда грађена у класицистичком стилу;

Дворац Јагодић на салашу Јагодић налази се уз саму реку Брзаву на ободу општине Пландиште;

Два дворца у Старом Лецу племића Пала и Јаноша Данијела изграђена 1897. и 1903. године у класицистичком стилу;

Зграда Скупштине општине Пландиште саграђена је 1889. године и зграда Суда у Пландишту из 1908. године имају предходну заштиту.

2.7. ИНФРАСТРУКТУРНИ СИСТЕМИ

2.7.1. Саобраћајна инфраструктура

Друмски саобраћај је основни вид саобраћаја који омогућује комуникацију овог простора са окружењем и субрегионима. Основни саобраћајни капацитет овог простора у домену друског саобраћаја је **државни пут I реда бр. 7.1**, Зрењанин – Сечањ – **Пландиште** – Вршац где се укључује такође на државни пут првог реда .1.9 и даље ка граничном прелазу Ватин, према суседној Румунији. Укупна дужина овог пута на територији општине Пландиште је 34 km.

Такође, значајан друмски правац који је важан за међуопштинско повезивање је **државни пут II реда бр.125, Пландиште – Алибунар**, такође као пут између два категорисана државна пута вишег ранга (ДП бр.7.1 и бр.1.9) који повезује општину Пландиште са Панчевом као седиштем региона и даље ка Београду. Укупна дужина овог путног правца на територији општине је 11 km.

Укупна дужина локалних категорисаних путева који повезују сва насеља на територији општине је 40 km. До засеока Лаудоновац постоји пут са шљунчаном подлогом у дужини од 4 km.

Укупна дужина свих уличних саобраћајница је 116km +854m (савремени коловоз 82 km + 334 m, шљунчани коловоз 16 km + 950 m и земљани коловоз 17 km + 750 m).

Железнички саобраћај на простору општине Пландиште не функционише већ више од двадесет година. У току је израда Студије ревитализације пруга Јужног Баната која ће дати одговоре о оправданости функционисања железничког саобраћаја и на подручју општине Пландиште.

Водни саобраћај је присутан на простору општине Пландиште преко пловног канала ОКМ ХС ДТД, Банатска Паланка – Нови Бечеј који својим хидролошким карактеристикама (двосмерна пловидба са газом од 2,1 m на деоници од 45 km до 85 km – пловни пут IV категорије), омогућује извршење транспортног рада каналским пловилима. Хидролошки услови дозвољавају пловидбу током целе године. Од капацитета водног саобраћаја на простору општине Пландиште постоји јавно пристаниште у Јерменовцима са минималним претоварним капацитетима и отвореним складиштем расутих терета.

2.7.2. Водопривредна инфраструктура

Заштита од сувишних унутрашњих вода спроводи се мелиоративним отвореним каналима у дужини од 990,5 km подељених у осам сливова за одводњавање. Детаљној каналској мрежи (ДКМ) из године у годину умањује се функција благовременог пријема и спровођења сувишних атмосферских вода и дренажна функција за пријем подземних вода, због нередовног одржавања, услед чега долази до закоровљавања и замуљења пројектованог профила канала.

Укупна дужина одбрамбених насипа на територији општине је 115,84 km и то на реци Брзави, Ројги и Моравици као и гранични насип према суседној Румунији.

2.7.3. Водоводна инфраструктура

Укупна дужина водоводне мреже на територији општине је 131,57 km, на коју је прикључено 4.694 потрошача. Водоводи су грађени у различитом временском периоду углавном по надзором месних заједница, применом различитих техничких решења.

Одвођење отпадних вода

Само у насељу Пландиште постоји започет систем канализације за одвођење отпадних вода и то за ужи центар где су сконцентрисане вишеспратне стамбене зграде. Отпадне воде из свих насеља се најчешће износе (ауто) цистернама на непозната неуређена места.

Одвођење атмосферских вода

Одвођење сувишних атмосферских вода из насеља посебним системима каналске мреже у оквиру грађевинских реона било отвореним или зацељеним каналима представља значајан проблем. Реципијенти-пријемници оваквих вода најчешће су најближе депресије или мелиоративни канали, односно водотокови. Ни у једном насељу није урађена техничка документација посебне канализације за атмосферске воде бар на нивоу идејног пројекта.

27.4. Електроенергетска инфраструктура

Снабдевање електричном енергијом потрошача обезбеђено је из трафостанице ТС "Пландиште", 35/20 kV, инсталисане снаге 8,0 MVA. ТС "Пландиште" 35/20 kV, прикључена је на 35 kV напон из правца Вршца, који напаја и трафостаницу "Вршачки Ритови". Напајање је радијално и једнострано, тако да сваки прекид на 35 kV далеководу доводи до прекида напајања, не само насеља, већ и дела општине.

Кроз катастарску општину пролази 110 kV далековод, који иде паралелно са 35 kV далеководом и пролази поред 35/20 kV трафостанице. Постоји изграђена преносна средњенапонска 35 kV, 20 kV, 10 kV као и нисконапонска 0,4 kV мрежа и припадајуће трафостанице 10/0,4 и 20/0,4 kV.

2.7.5. Гасоводна инфраструктура

Територији општине Пландиште је у попуности гасификована. Укупна дужина гасне дистрибутивне мреже на подручју општине је 208,9 km, на коју је прикључено

4.405 потрошача, од чега је активних 4.143. За потребе снабдевања насеља земним гасом, изграђено је девет прикључних гасовода, укупне дужине 41,78 km.

2.7.6. Телекомуникациона инфраструктура

У свим насељима је извршена аутоматизација и дигитализација телекомуникационе опреме и система. Спојни путеви између телефонских централа су остварени оптичким кабловима.

На територији општине укупан број инсталираних прикључака је 5.248 од чега је заузето 4.220. Укупан број слободних прикључака је 1.028. Укупна искоришћеност ГТ капацитета на подручју општине је 75,54%. Највећа искоришћеност капацитета је остварена у насељу Купиник 97,66% а најмања у насељу Марковићево 49,22%. Број прикључака у односу на укупан број домаћинстава на подручју општине је 87,1%.

За потребе система GSM мреже мобилних телекомуникација на простору општине Пландиште, изграђене су две базне радио-станице у Пландишту и једна у Великом Гају.

2.8. ЗАШТИТА ЖИВОТНЕ СРЕДИНЕ

На територији општине није успостављен катастар загађивача, као ни мониторинг воде, ваздуха и земљишта. На предметном простору нема већих индустријских објеката, потенцијалних загађивача.

Одвођење отпадних вода није адекватно решено ни у једном насељу општине изузев у центру Пландишта, што може представљати извор деградације водоносних слојева, а индиректно и земљишта.

Земљиште, као природни ресурс, свакодневно се загађује неадекватном применом вештачког ђубрива, пестицида и других хемијских средстава, што представља лимитирајући фактор у пољопривредној производњи. Неодговарајућом обрадом, земљиште се осиромашује у квалитативном погледу и погоршава се његова структура.

Нерешено питање санитарног одлагања комуналног отпада и животињских лешева угрожава земљиште и водоносне слојеве, а индиректно и ваздух.

2.9. ЦИВИЛНИ СЕКТОР

На подручју општине делује укупно двадесет организација из области цивилног сектора, од којих четири са седиштем ван територије општине.

**ПРОЦЕНА СТАЊА
НА ТЕРИТОРИЈИ
ОПШТИНЕ ПЛАНДИШТЕ**

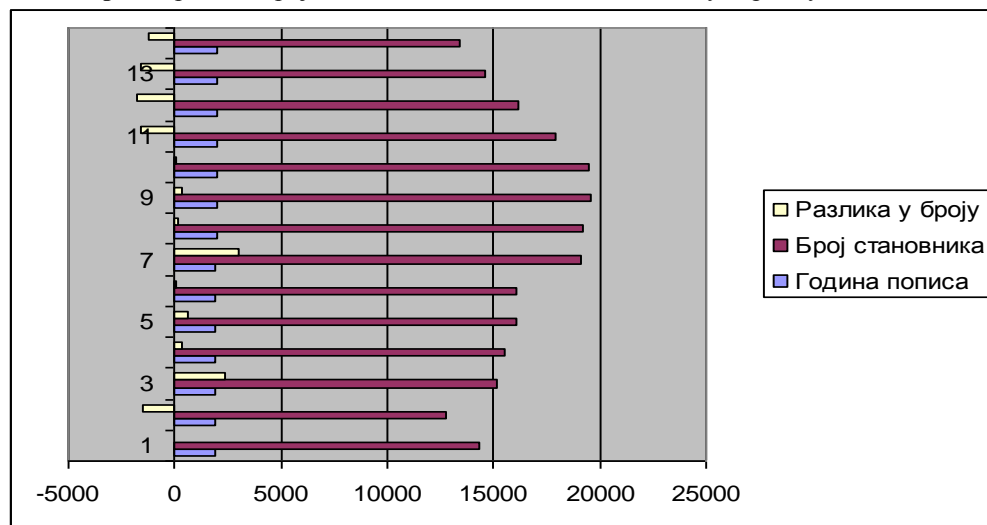
Ш П Р О Ц Е Н А С Т А Њ А

3. ДЕМОГРАФСКИ ПОДАЦИ

Први званични попис становништва је извршен 1869. године. Подаци показују да је за 133 године број становника само три пута био мањи од онога из 1869. године. Први пут се то десило давне 1880. године, други пут 1991. и на последњем попису 2002.

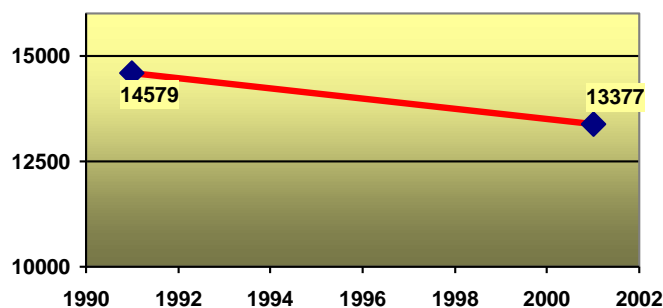
Година пописа	Број становника	Разлика у броју
1869	14.294	
1880	12.793	- 1.501
1890	15.138	+ 2.345
1900	15.513	+ 375
1910	16.109	+ 596
1921	16.091	+ 18
1931	19.097	+ 3.006
1948	19.223	+ 126
1953	19.530	+ 307
1961	19.455	+ 75
1971	17.882	- 1.573
1981	16.138	- 1.744
1991	14.581	- 1.557
2002	13.377	- 1.204

Табела бр. 5 Кретање броја становника општине Пландиште у периоду 1869/2002

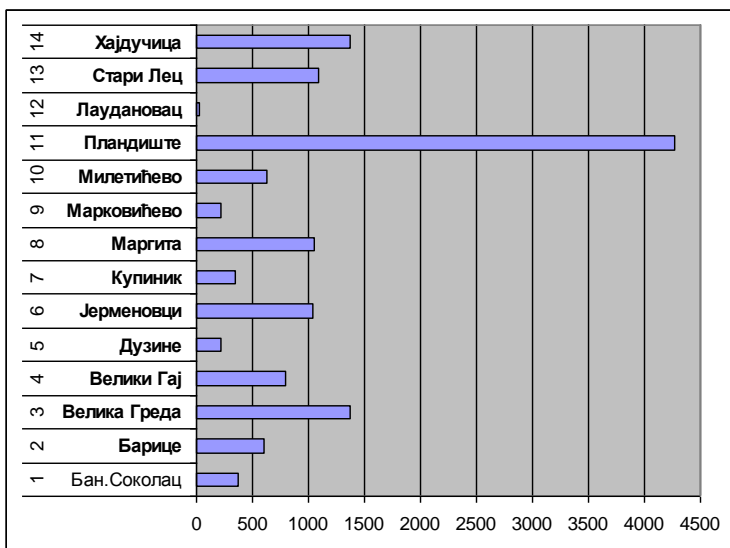


Графикон бр. 4 Кретање броја становника општине Пландиште у периоду 1869/2002

Последњих деценија укупан број становника општине Пландишта се константно смањивао. Према попису из 1991. године општина је имала 14.579 становника, док их је према попису из 2002. године било 13.377. Преко 1000 становника су на привременом раду у иностранству дуже од једне године.



Графикон бр. 5 Кретање броја становника у периоду 1991-2002.год.



Графикон бр. 6 Број становника по насељима- Попис 2002.год.

Ред.бр	Насеље	Бр. становника
<u>1</u>	Бан.Соколац	366
<u>2</u>	Барице	598
<u>3</u>	Велика Греда	1374
<u>4</u>	Велики Гај	790
<u>5</u>	Дузине	219
<u>6</u>	Јерменовци	1033
<u>7</u>	Купиник	349
<u>8</u>	Маргита	1047
<u>9</u>	Марковићево	216
<u>10</u>	Милетићево	622
<u>11</u>	Пландиште	4270
<u>12</u>	Лаудановац	24
<u>13</u>	Стари Лец	1094
<u>14</u>	Хајдучица	1375

Табела бр. 6 Број становника по насељима

Укупан број становника према полу у четири пописне године

Година	Укупан број становника	Број мушкараца	%	Број жена	%	Број жена на 100 мушкараца
1971	17.882	8.925	49,9	8.957	50,1	100,3
1981	16.138	8.001	49,6	8.134	50,4	101,6
1991	14.581	7.261	49,8	7.320	50,2	100,8
2002	13.377	6.629	49,5	6.748	50,4	101,2

Табела бр. 7 Укупан број становника према полу

Подаци за пописне године 1971, 1981, 1991 и 2002 показују да између броја мушких и женских лица постоји прилична уједначеност. Женских лица је било незнатно више. На попису из 1981. и 2002. примећена је највећа неуравнотеженост - у процентима 50,4.

Што се тиче наталитета у општини Пландиште у 2006.г. укупно је живорођено 83 деце. Годинама уназад тенденција је смањивања становништва у појединим насељеним местима (миграције ка већим привредним центрима, негативна стопа природног прираштаја и друго). Природни прираштај у општини Пландиште у 2001.г. износио је 145, односно у процентима на 1000 становника 10,9. По питању морталитета, у општини Пландиште је током 2006.године умрло 176 лица. Закључених бракова у општини Пландиште у 2006.г. било је укупно 58.

Старосна структура становништва - Услед неповољног природног прираштаја дошло је до погоршања неких виталних карактеристика становништва: забележено је смањење за 2,3% континента деце предшколског и школског узраста (до 14 година) у укупном становништву између три последња пописа – са 21,6 % у 1981. на 19,3 % у 2001. години.

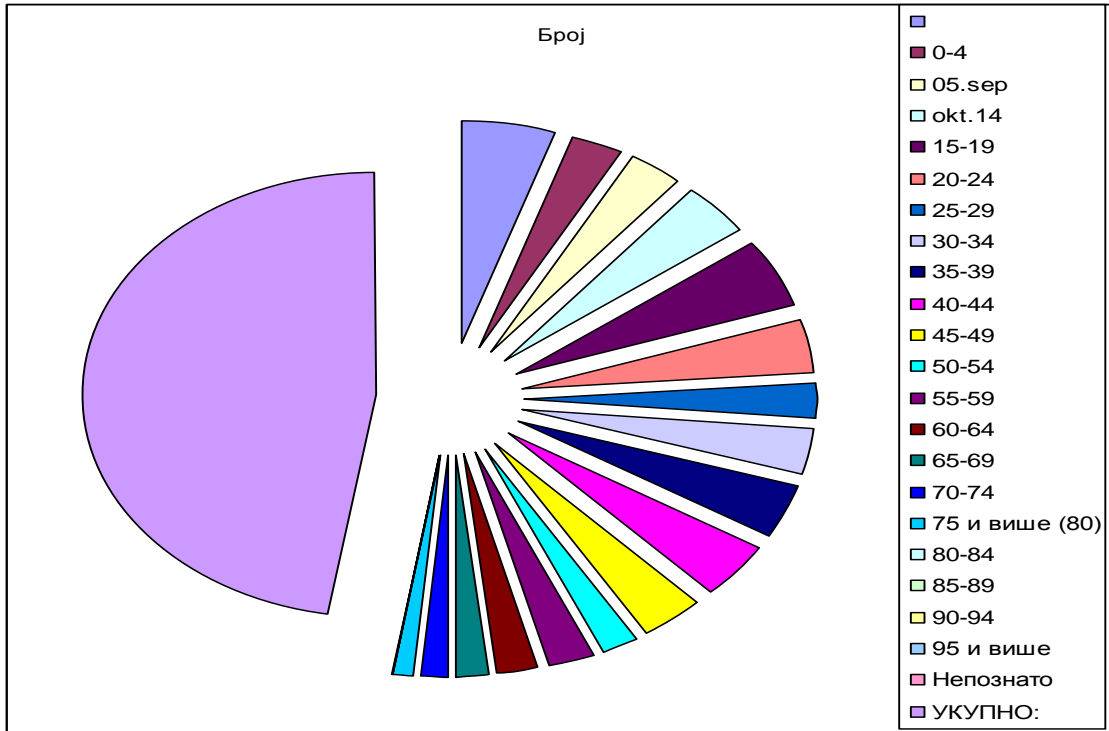
У истом периоду је смањен континент омладине (15 – 24 године) за 1% у укупном становништву.

Година	Број становника и % у односу на укупну популацију	
0-4	577	4,31
5-9	693	5,18
10-14	737	5,51
15-19	778	5,82
20-24	758	5,67
25-29	754	5,64
30-34	789	5,90
35-39	865	6,47
40-44	989	7,39
45-49	1165	8,71
50-54	996	7,45
55-59	678	5,07
60-64	838	6,26
преко 65	2713	20,27
непознато	47	0,35
УКУПНО	13377	100

Табела бр. 8 Број становника према старосној структури

Старосна група (год)	Број 1971	%	Број 1981	%	Број 1991	%	Број 2002	%
0-4	1.033	5,8	890	5,5	757	5,2	577	4,3
5-9	1.191	6,7	871	5,4	816	5,6	693	5,2
10-14	1.487	8,3	918	5,7	796	5,5	737	5,5
15-19	1.840	10,2	1.100	6,8	780	5,3	778	5,8
20-24	1.500	8,4	1.174	7,3	806	5,5	758	5,7
25-29	982	5,5	1.297	8,1	888	6,1	754	5,6
30-34	1.191	6,7	1.101	6,8	1.007	6,9	789	5,9
35-39	1.491	8,3	857	5,3	1.152	7,9	685	6,5
40-44	1.533	8,6	1.097	6,8	1.003	6,9	989	7,4
45-49	1.372	7,7	1.387	8,6	775	5,3	1.165	8,7
50-54	777	4,3	1.427	8,8	1.023	7,0	996	7,4
55-59	929	5,2	1.291	8,0	1.224	8,4	678	5,1
60-64	808	4,5	728	4,5	1.213	8,3	838	6,3
65-69	715	4,0	752	4,7	1.005	6,9	996	7,4
70-74	534	3,0	552	3,4	511	3,5	853	6,4
75 и више (80)	499	2,8	696	4,3	833	4,7	549	4,1
80-84							227	1,7
85-89							65	0,5
90-94							19	0,1
95 и више							4	0,02
Непознато							47	0,35
УКУПНО:	17.882	100,0	16.138	100,0	14.589	100,0	13.377	100,0

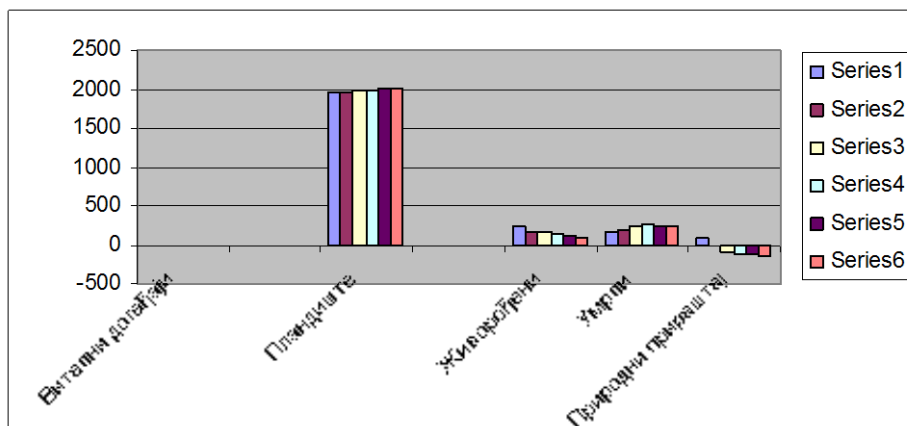
Табела бр. 9 Старосна структура општине према старосним групама



Графикон бр. 7 Старосна структура општине према старосним групама

Витални догађаји	1963	1971	1981	1991	2002	2005
Пландиште						
Живорођени	255	167	165	152	109	101
Умрли	171	191	245	259	234	239
Природни прираштај	84	-24	-80	-107	-125	-138

Табела бр. 10 Витални догађаји



Графикон бр. 8 Витални догађаји

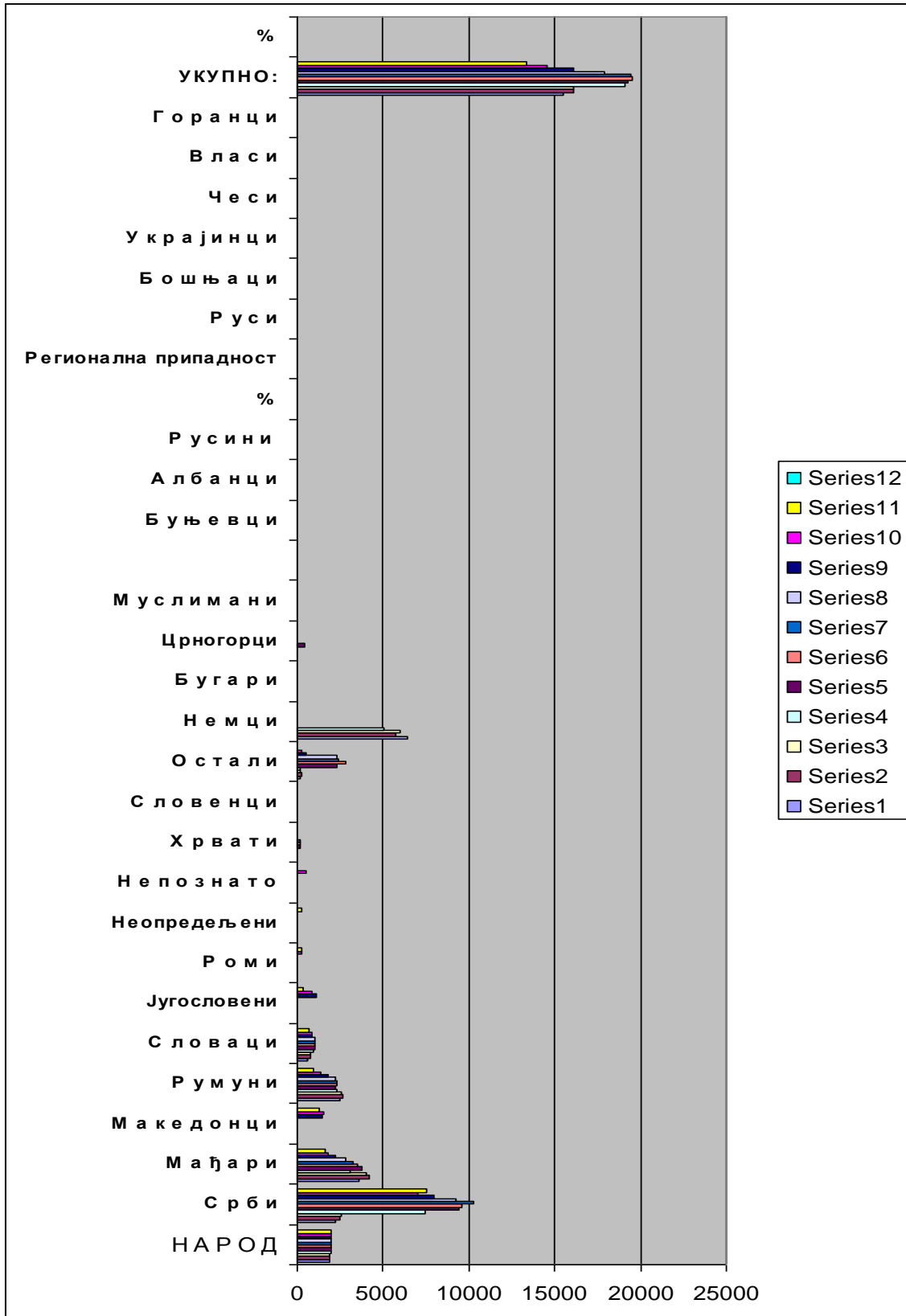
Број и структура домаћинстава - Домаћинства у општини Пландиште чине укупно 4.735. Породице према типу чине: брачни пар без деце 1.777, брачни пар с децом 2.216, мајке с децом 302 и очеви са децом 96. У једнобројним породичним домаћинствима живи 3.313 лица. Посебно је изражен пораст броја старачких домаћинстава у односу на способно радно становништво, нарочито у сеоским срединама. Тренутно на територији ове општине живи 2.760 лица старијих од 65 година живота. Такво стање погоршава социјалну ситуацију и захтева, планирање додатних средстава у буџету општине, за пружање помоћи (једнократне новчане помоћи, помоћ у кући и друго), за стара лица без породичног старања (тзв самачка домаћинства).

У општини Пландиште, почев од 1991.г., а затим од 1995.г., било је присутно 800 избеглих односно прогнаних лица. Комесаријат за избеглице у сарадњи са УНХЦР и Општином изградио је насеље за 28 породица у Великом Гају и 16 породица у Милетићеву. Путем самоизградње 16 породица је обезбедило трајни смештај у Великом Гају уз помоћ Комесаријата, УНХЦР и Општине. Последњим Пројектом ООЦК Пландиште и Шведске хуманитарне организације, купљено је 7 кућа за потребе избеглица и 1 кућа за социјално угрожена лица. Статистички податак о избегличкој популацији указује на смањење њиховог броја. У општини Пландиште од 800 избеглих лица почетком рата 1991.године, тренутно живи 240 избеглих и прогнаних лица. За 152 лица, којих је мање у односу на претходну извештајну годину, постоји значајан проблем јер немају никакав статус, наиме изгубили су статус избеглица, а немају држављанство Републике Србије. Што се тиче смањења у односу на почетно стање од 800 лица, у извесном броју ради се о репатријацији или о преузимању држављанства Републике Србије.

Национална структура - Национална и етничка структура становништва је хетерогена (20 нација) са претежним учешћем Срба и значајним учешћем Мађара, Македонаца, Румуна, Словака и Рома.

НАРОД	1900	1910	1921	1931	1948	1953	1961	1971	1981	1991	2002
Срби	2.188	2.498	2.599	7.467	9.405	9.603	10235	9.278	7.978	7.050	7.540
%	14,1	15,5	16,2	39,1	48,9	49,2	52,6	51,9	49,4	48,3	56,4
Мађари	3.603	4.159	4.036	3.087	3.731	3.526	3.244	2.856	2.199	1.792	1.619
%	23,2	25,8	25,1	16,2	19,4	18,1	16,7	16,0	13,6	12,3	12,1
Македонци	0	0	0	0	0	0	0	0	1.480	1.519	1.297
%	0,0	0,0	0,0	0,0	0,0	0,0	0,0	0,0	9,2	10,4	9,7
Румуни	2.520	2.613	2.538	2.313	2.208	2.342	2.322	2.199	1.814	1.404	965
%	16,2	16,1	15,8	12,1	11,5	12,0	11,3	12,3	11,2	9,6	7,2
Словаци	590	782	735	959	1.017	1.033	1.054	1.059	862	827	725
%	3,8	4,9	4,5	5,0	5,3	5,3	5,4	5,9	5,3	5,7	5,4
Југословени	0	0	0	0	0	0	0	0	1.071	863	300
%	0,0	0,0	0,0	0,0	0,0	0,0	0,0	0,0	6,6	5,9	2,2
Роми	0	0	0	0	0	0	0	0	0	216	269
%	0,0	0,0	0,0	0,0	0,0	0,0	0,0	0,0	0,0	1,5	2,0
Неопредељени	0	0	0	0	0	0	0	0	0	0	241
%	0,0	0,0	0,0	0,0	0,0	0,0	0,0	0,0	0,0	0,0	1,8
Непознато	0	0	0	0	0	0	0	0	0	473	117
%	0,0	0,0	0,0	0,0	0,0	0,0	0,0	0,0	0,0	3,2	0,9
Хрвати	33	50	43	44	188	185	169	118	96	58	69
%	0,2	0,3	0,3	0,2	1,0	0,9	0,9	0,7	0,6	0,4	0,5
Словенци	0	0	0	0	0	0	0	0	81	92	62
%	0,0	0,0	0,0	0,0	0,0	0,0	0,0	0,0	0,5	0,6	0,5
Остали	162	232	166	187	2.283	2.814	2.400	2.327	520	253	46
%	1,1	1,4	1,0	1,0	11,9	14,4	12,3	13,0	3,4	1,7	0,3
Немци	6.417	5.776	5.974	5.040	0	0	0	0	0	0	32
%	41,4	35,9	37,1	26,4	0,0	0,0	0,0	0,0	0,0	0,0	0,2
Бугари	0	0	0	0	0	0	0	0	0	0	23
%	0,0	0,0	0,0	0,0	0,0	0,0	0,0	0,0	0,0	0,0	0,2
Црногорци	0	0	0	0	391	27	31	45	37	42	20
%	0,0	0,0	0,0	0,0	2,0	0,1	0,2	0,2	0,2	0,3	0,1
Муслимани	0	0	0	0	0	0	0	0	0	0	14
%	0,0	0,0	0,0	0,0	0,0	0,0	0,0	0,0	0,0	0,0	0,1
Буњевци	0	0	0	0	0	0	0	0	0	0	10
%	0,0	0,0	0,0	0,0	0,0	0,0	0,0	0,0	0,0	0,0	0,1
Албанци	0	0	0	0	0	0	0	0	0	0	9
%	0,0	0,0	0,0	0,0	0,0	0,0	0,0	0,0	0,0	0,0	0,1
Русини	0	0	0	0	0	0	0	0	0	0	7
%	0,0	0,0	0,0	0,0	0,0	0,0	0,0	0,0	0,0	0,0	0,05
Регионална припадност	0	0	0	0	0	0	0	0	0	0	7
%	0,0	0,0	0,0	0,0	0,0	0,0	0,0	0,0	0,0	0,0	0,05
Руси	0	0	0	0	0	0	0	0	0	0	2
%	0,0	0,0	0,0	0,0	0,0	0,0	0,0	0,0	0,0	0,0	0,01
Бошњаци	0	0	0	0	0	0	0	0	0	0	1
%	0,0	0,0	0,0	0,0	0,0	0,0	0,0	0,0	0,0	0,0	0,007
Украјинци	0	0	0	0	0	0	0	0	0	0	1
%	0,0	0,0	0,0	0,0	0,0	0,0	0,0	0,0	0,0	0,0	0,007
Чеси	0	0	0	0	0	0	0	0	0	0	1
%	0,0	0,0	0,0	0,0	0,0	0,0	0,0	0,0	0,0	0,0	0,007
УКУПНО:	15.513	16.109	16.091	19.097	19.223	19.530	19.455	17.882	16.138	14.581	13.377
%	100,0	100,0	100,0	100,0	100,0	100,0	100,0	100,0	100,0	100,0	100,0

Табела бр. 11 Национална и етничка структура становништва општине- период 1900/2002



Графикон бр. 9 Национална и етничка структура становништва општине- период 1900/2002

SWOT анализа - демографија

ДЕМОГРАФИЈА	
Strengths ПРЕДНОСТИ	Weaknesses СЛАБОСТИ
<ul style="list-style-type: none"> • Заинтересованост локалне власти • Помоћ породицама са децом • Реализација пројекта брига о старима (геронто домаћице) • Формирање радне групе за израду стратешког плана • Мултикултурална и мултинационална средина • Добра сарадња са суседним општинама • Стратегија за социјалну заштиту • Регионална стратегија за социјану заштиту 	<ul style="list-style-type: none"> • Недостатак финансијских средстава за реализацију програма за помоћ породицама са децом • Ограниченост пројекта бригае о старима (географски) • Неискуство и недовољна обученост за израду пројектних докумената • Слаба повезаност са матичним земљама националних заједница општине • Недостатак системске сарадње између локалних институција и организација • Миграција младих ка већим центрима • Ниска стопа наталитета • Пораст старих лица у укупној популацији
Opportunities МОГУЋНОСТИ	Threats ПРЕТЊЕ
<ul style="list-style-type: none"> • Заинтересованост власти • Помоћ породицама са децом на националном нивоу • Брига о старима • Спремност општинских органа 	<ul style="list-style-type: none"> • Непрестани одлив младих • Велики пораст старих лица у укупној популацији • Ниска стопа наталитета

ПРОБЛЕМИ

<ul style="list-style-type: none"> • Негативна стопа наталитета • Миграција становништва ка већим центрима посебно младих у фертилном периоду • Пораст старих у укупној популацији

ЗАКЉУЧАК

<ul style="list-style-type: none"> • Недовољно рађање утиче на лошу демографску слику општине у којој је знатан пораст старих лица у укупној популацији. То доводи до повећања смртности чиме се смањују ефекти ионако недопустиво ниске стопе наталитета. • Општи циљ одрживог демографског развоја општине је стационирано становништво односно становништво у коме ће следеће генерације бити исте величине као и постојеће.

ПРЕПОРУКЕ

- Финансијска помоћ породицама са децом (за њихово издржавање, школовање) односно смањење трошкове рађања деце
- Запошљавање младих, посебно жена и спречавање дискриминације које су родиле или планирају да рађају
- Промоција репродуктивног здравља адолесцената
- Стварање позитивне популационе климе
- Промена система вредности , ставова и понашања

СЕГМЕНТ СТРАТЕГИЈЕ	ДЕМОГРАФИЈА	
Приоритет	Стратешки циљ	Оперативни циљеви
Наталитет	1.Одрживи демографски развој општине	1.1. Ублажавање економске цене подизања детета 1.2.Усклађивање рада и родитељства 1.3.Промоција репродуктивног здравља адолесцената 1.4.оснаживање примарне здравствене заштите за очување здравља жене, младих и деце 1.5.Активирање школа и вртића као кључног носиоца и реализатора програма популационе политике 1.6. Активно укључивање локалне самоуправе у спровођењу популационе потике

4. ИНФРАСТРУКТУРНА РАЗВИЈЕНОСТ ОПШТИНЕ

4.1. САОБРАЋАЈНА ИНФРАСТРУКТУРА

Друмски саобраћај

Путну мрежу на подручју Општине Пландиште чини мрежа државних и општинских путева. Према Закону о јавним путевима, о изградњи и одржавању државних путева стара се Јавно предузеће "Путеви Србије", а о општинским путевима и улицама у насељеним местима органи локалне самоуправе. Укупна дужина државних путева на територији општине је 45 km од чега државни пут првог реда 7.1. Зрењанин-Сечањ-Пландиште-Вршац 34 km и државни пут другог реда 125. Пландиште-Јерменовци и даље ка територији општине Алибунар 11 km. Поред државних путева значајан сегмент путне мреже представљају и општински путеви који повезују сва насеља на територији Општине Пландиште. Укупна дужина ових путева је 44 km од чега са савременим коловозом 40 km.

Општинске путеве са савременим коловозом чине следећи путни правци:

1. Општински пут Пландиште-Велики Гај-Купиник дужине 12 km и ширине 5 m;
2. Општински пут Банатски Соколац-Милетићево-Марковићево-Дужине-Стари Лец дужине 22 km и ширине 5 m;
3. Општински пут Јерменовци-Велика Греда дужине 6 km и ширине 6 m.

Само до засеока Лаудоновац постоји пут са шљунчаном подлогом у дужини од 4 km.

Укупна дужина насељских саобраћајница на територији општине је 116,85 km од чега са савременим коловозом 82,30 km, шљунчаном подлогом 16,95 km и земљаном подлогом 17,60 km. Путеви са савременим коловозом чине 70,5% укупне путне мреже. Најмању изграђеност насељских саобраћајница имају Банатски Соколац, Купиник и Велики Гај, док највећу Пландиште, Велика Греда, Хајдучица и Јерменовци.

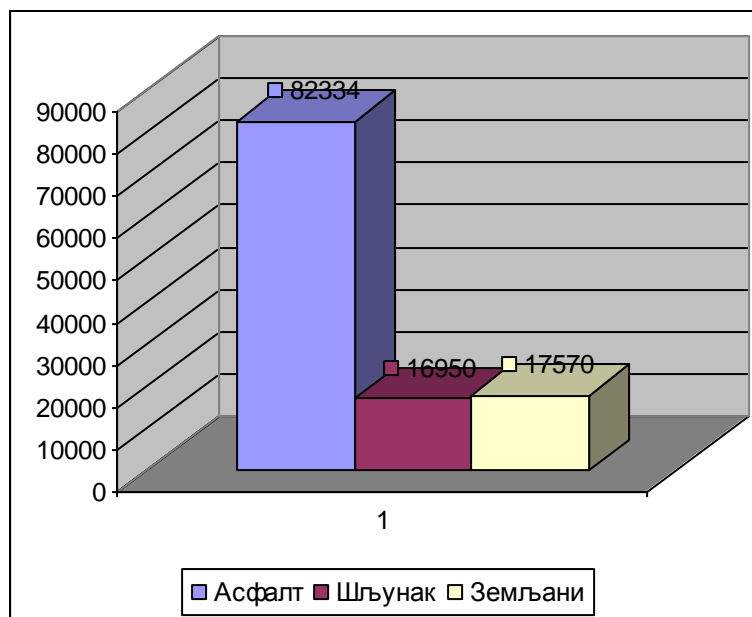
Путна мрежа је углавном урађена са савременим асфалтним коловозом. Међутим, на већини путева није изведен хабајући слој асфалт бетона што је уз недовољно одржавање довело до тога да је преко 70% путева у веома лошем стању. Техничко-експлоатационо стање (коловозних површина, путних канала, путних објеката и осталих елемената пута) је на врло ниском нивоу што је последица вишегодишњег неодржавања, знатног саобраћајног оптерећења и експлоатационог периода који је за наведене путеве при крају. У последње време се предузимају делимични кораци на санирању оваквог стања, али они немају прави ефекат, што у знатној мери утиче на безбедност саобраћаја.

Смернице будућег развоја:

- рехабилитација и модернизација целокупне путне мреже;
- завршетак изградње дела државног пута првог реда 7.1. на деоници Маргита-Вршачки Ритови;
- наставак изградње и рехабилитације уличних саобраћајница у свим насељима;
- повећање нивоа безбедности саобраћаја изградњом савремене јавне расвете уз државне и општинске путеве у насељима.

Ред. бр.	Насеље	Укупна дужина путева (м)	Путеви према врсти коловоза			Путеви са савременим коловоза у односу на укупну дужину путева (%)
			Асфалт	Шљунак	Земљани	
1.	Бан.Соколац	6.243	1.797	3.532	914	28,8
2.	Барице	5.176	5.176			100
3.	Велики Гај	9.417	3.102	5.207	1.108	32,9
4.	Велика Грета	11.549	10.912		637	94,5
5.	Дужине	3.769	1.569	1.649	551	41,6
6.	Купиник	6.309	1.918	2.950	1.441	30,4
7.	Јерменовци	9.566	8.701		865	90,9
8.	Маргита	10.680	5.798	311	4.571	54,3
9.	Марковићево	3.830	2.462	214	1.154	64,3
10.	Милетићево	11.208	5.504	2.206	3.498	49,1
11.	Пландиште	20.782	19.727	631	424	94,9
12.	Стари Лец	6.878	4.931	250	1.697	71,7
13.	Хајдучица	11.447	10.737		710	93,8
	УКУПНО	116.854	82.334	16.950	17.570	70,5

Табела бр. 12 Преглед насељских саобраћајница



Графикон бр. 10 Преглед насељских саобраћајница

Железнички саобраћај

Железнички саобраћај на подручју општине Пландиште већ годинама није у функцији како путничког тако и робног транспорта. Такође не постоји повезивање овог вида саобраћаја са осталим видовима. Стање капацитета железничког саобраћаја је на ниском техничком технолошком нивоу. Сви железнички објекти, а првенствено железничке станице су у доста лошем стању због дугогодишњег неодржавања и небриге власника. Преко територије општине пролази пруга Зрењанин-Сечањ-Пландиште-Вршац-Бела Црква

у дужини од 29,5 km. На поменутом пружном правцу на територији општине има 17 пружних прелаза, односно укрштања са државним и општинским путевима. У току 1997. године извршена је делимична реконструкција пруге на деоници од општине Сечањ до насеља Стари Лец. Те исте године функционисао је путнички саобраћај, али због недостатка превозних средстава убрзо је обустављен. Покрајински Секретаријат за привреду АП Војводине покренуо је у сарадњи са свим општинама Јужног Баната израду Студије ревитализације пруга која ће дати одговор о оправданости функционисања овог вида саобраћаја и на територији општине Пландиште.

Смернице будућег развоја:

- ревитализација пруге;
- модернизација сигнално безбедносних уређаја;
- реконструкција железничких објеката.

Водни саобраћај

Једини пловни пут на територији општине чини канал из система ОКМ ХС ДТД, Банатска Паланка-Нови Бечеј који својим хидролошким карактеристикама (двосмерна пловидба са газом од 2,1 м на деоници од 45 km до 85 km - пловни пут четврте категорије) омогућује транспорт роба и транспорт путника. Хидролошки услови дозвољавају пловидбу током целе године. Дуж овог канала не постоји задовољавајући ниво инфраструктуре који би омогућио укључење овог вида саобраћаја за превоз већих количина роба. Такође не постоје ни саобраћајно манипулативни капацитети за интегрално повезивање са друмским саобраћајем. Од капацитета водног саобраћаја на подручју општине постоји јавно пристаниште у Јерменовцима с минималним претоварним капацитетом и отвореним складиштем за претовар расутих терета;

Смернице будућег развоја:

- доградња и модернизација теретног пристаништа;
- интегрално повезивање речног са осталим видовима саобраћаја;
- изградња јавног путничког пристаништа.

Водоводна инфраструктура

Равничарска конфигурација терена општине, без већих природних водотокова одредила је као најповољнији извор воде за пиће подземне воде артешке издани. Дубина захватања воде креће се од 90 до 130 метара. Укупан број активних бунара на територији општине је 21, од чега у Пландишту 6. Вода из ових бунара се захвата већим делом дубинским пумпама различитих типова и испоручује се потрошачима у сировом облику. Будући да се вода за пиће на целој територији општине захвата из исте издани она је и сличних физичко хемијских карактеристика. Овако захваћена вода са својим карактеристикама одступа од квалитета предвиђеног Правилником о хигијенској исправности воде за пиће, због повећаног садржаја амонијака и гвожђа. Ниједан водозахват нема утврђене зоне санитарне заштите. Ни на једном водозахвату, осим у Пландишту, нису уграђени уређаји за мерење произведене и испоручене воде што у великој мери омета праћење губитака у водоводима, а исти се базирају углавном на проценама. На већини водозахвата примећен је пад пијезометарског нивоа што је

последица неконтролисане експлоатације, као и веома спорог обнављања резерви воде. Поред тога присутни су и проблеми везани за објекте и опрему за водоснабдевање који се карактеришу кроз дотрајалу хидромашинску и електро опрему која се на већини водозахвата задњих година није квалитетно одржавала. Послове одржавања водозахвата и опреме организују месне заједнице (осим у Пландишту) углавном без адекватног ангажовања стручних кадрова. Овакво стање изискује повећање трошкова текућег и инвестиционог одржавања. Само у насељу Пландиште постоји изграђен водоторањ за снабдевање насеља водом капацитета 350 m³. С обзиром да је исти изграђен пре више година намеће се потреба за његовом детаљном реконструкцијом. Потребне воде се исказују преко специфичне потрошње или норме потрошње. Она је у функцији развоја али и животног стандарда становништва. Пошто се на већини водозахвата не мери количина произведене воде, потреба за водом је урађена на бази процена. Дневна процењена потрошња воде по становнику на територији општине је 143 литре. На основу поменутих норми као и стечених искустава урађена је процена потреба воде, како за становништво тако и за привреду. На основу тога неопходне количине воде за пиће на годишњем нивоу за општину Пландиште крећу се око 1.490.000 m³ заједно са губицима у мрежи који се процењују на 18%.

Р.бр.	Насеље	Бр.стан овника	Потребе воде за пиће m ³						
			домаћ	привр.	устан.	стока	губици	резерва	укупно
1.	Пландиште	4.270	233.783	95.000	9.802	7.674	62.327	81.717	490.302
2.	Хајдучица	1.375	75.281	9.000	1.686	9.935	17.262	22.633	135.798
3.	Велика Греда	1.374	75.227	11.000	2.234	8.2828	17.414	22.831	136.987
4.	Стари Лец	1.094	59.897	5.900	53.208	3.775	22.100	28.976	173.856
5.	Маргита	1.047	57.323	5.700	1.005	20.603	15.234	19.973	119.839
6.	Јерменовци	1.033	56.557	5.600	1.313	5.693	12.449	16.322	97.933
7.	Велики Гај	790	43.253	4.300	520	7.565	10.015	13.130	78.782
8.	Милетићево	622	34.055	3.400	504	6.774	8.052	10.557	63.340
9.	Барице	598	32.741	3.200	628	9.679	8.325	10.914	65.486
10.	Бан. Соколац	366	20.039	2.200	347	4.674	4.907	6.433	38.599
11.	Купиник	349	19.108	2.000	254	4.863	4.720	6.185	37.133
12.	Дужине	219	11.990	2.000	77	3.207	3.109	4.077	24.460
13.	Марковићево	216	11.826	2.000	77	3.593	3.149	4.129	24.774
14.	Лаудоновац	24	1.314	0	0	896	398	521	3.129
	УКУПНО	13.377	732.394	151.300	71.655	171.759	189.461	248.398	1.490.418

Табела бр. 13 Процењене потребе воде

Водоводи у насељеним местима општине су грађени у различитим временским периодима уз примену различитих техничко технолошких решења. Свако насеље има изграђене сепаратне системе за снабдевање водом, осим насеља Велики Гај и Купиник који користе заједничко извориште. Укупна дужина водоводне мреже на подручју општине је 131,57 km на коју је прикључено 4.694 потрошача. Водоводна мрежа је махом изграђена од полиетиленских цеви, а у неким насељима и азбестно-цементних и челичних цеви, пречника од 63 до 220 mm. Укупан број уграђених водомера је 4.219, што наводи на закључак да се у неким насељима вода испоручује без мерења (Дужине), а наплата врши паушално. Водоводи у Милетићеву, Дужинама и Барицама и водозахват у Марковићеву су изграђени без неопходне документације, те је потребно у наредном периоду покренути поступак њихове легализације. О одржавању водовода у свим местима осим у Пландишту

старају се месне заједнице без присуства одговарајуће стручне радне снаге. Проблеми у дистрибуцији воде се решавају парцијално и од случаја до случаја уз велики утрошак и онако скромних финансијских средстава. Ово нас неминовно наводи на закључак да је неопходно што хитније комплетну дистрибуцију воде за пиће централизовати на једном месту, односно поверити јавном комуналном предузећу. У току, је од стране комуналног предузећа преузимање водовода у Великом Гају, Купинику, Банатском Соколцу и Милетићеву. На нивоу општине није јасно дефинисана политика цена воде, тако да је цена воде по метру кубном различита од насеља до насеља, није извршена квалитетна категоризација потрошача, а наплата испоручене и потрошене воде је отежана. Поред постојећих система водоснабдевања, у свим насељима као алтернативни извори снабдевања водом постоје велики број тзв. мини водовода који су још у употреби, чија је изградња вршена седамдесетих година прошлог века. Значајан сегмент или алтернативни извор представљају и јавне чесме којих на подручју општине има 54. Изградњи и одржавању јавних чесми се мора посветити дужна пажња.

Ред. бр.	Место	Дужина км	Врста цеви	Пречник цеви	Бр.прикљ.	Бр. водомера	Локација изворишта	Хлорисање воде	Ко врши бакт. контролу	Начин црпљења воде (врста пумпе)
1.	Банатски Соколац	7,5	ПЕ	110, 75	157	157	Пашњачка бб	Да, течни хлор	333 Панчево	дубинска
2.	Барице	6,75	ПЕ	110, 90, 63	151	146	Пашњачка бб	не	333 Панчево	дубинска
3.	Велика Греда	15	ПЕ	90, 110, 160	494	476	М. Тита 114	да – течни хлор	- // -	дубинска
4.	Велики Гај	10,4	ПЕ	110, 90, 63	250	250	Стеријина бб	да – течни хлор	- // -	дубинска
5.	Дужине	2,55	ПЕ	110, 80, 50, 40	90	-	Б. Јединства бб	не	- // -	површинска
6.	Јерменовци	15	ПЕ, азбест	220, 110	450	450	С. Марковића бб	да – гасни хлоринатор	- // -	дубинска
7.	Купиник	6,4	ПЕ	110, 63	177	177	Велики Гај	да – гасни хлоринатор	- // -	дубинска
8.	Маргита	15	ПЕ	110	370	360	Б. Јединства 76	да – течни хлор	333 Панчево	дубинска
9.	Марковићево	2,42	ПЕ	75	70	60	Бегејска бб	да – течни хлор	333 Панчево	дубинска
10.	Милетићево	7	ПЕ	110, 75, 63	230	160	Дрварска бб	да – гасни хлоринатор	- // -	дубинска
11.	Пландиште	26,8	ПЕ, АЦ, ЧЕ	200, 150, 110, 80	1465	1193	Пашњачка бб	да – гасни хлоринатор	- // -	дубинска
12.	Стари Лец	6,6	ПЕ	110, 63	250	250	Сутјеска бб	да – течни хлор	-	дубинска
13.	Хајдучица	10,15	азбест	110, 60	540	540	Словачка бр. 9	да – течни хлор	333 Панчево	дубинска
	У К У П Н О	131,57			4.694	4.219				

Табела бр. 14 Преглед стања водоснабдевања на подручју општине Пландиште, лист 1.

Ред. бр.	Место	Бр. бунара	Ко се стара о одржавању водовода	% наплате испоруче не воде	Да ли за водовод постоји грађ. дозвола	Да ли за водовод постоји употребна дозвола	Година изградње водовода	Број јавних чесми у насељу	Напомена
1.	Банатски Соколац	1	ДЈКП Полет	-	да	не	2003	-	
2.	Барице	1	МЗ	80	не	не	1997	-	
3.	Велика Греда	2	МЗ	35	да	не	1987	15	
4.	Велики Гај	1	МЗ	-	да	не	2006	-	
5.	Дужине	1	МЗ	85	не	не	1998	5	
6.	Јерменовци	2	МЗ	50	да	не	1973	11	
7.	Купиник	-	МЗ	-	да	не	2006	-	
8.	Маргита	2	МЗ	95	да	не	1982	-	
9.	Марковићево	1	МЗ	-	да	не	1998	3	Не наплаћује се
10.	Милетићево	1	ДЈКП Полет	-	не	не	2000	3	
11.	Пландиште	6	ДЈКП Полет	92	да	да	1974	2	
12.	Стари Лец	1	МЗ	-	да	не	2007	-	
13.	Хајдучица	2	МЗ	90	да	да	1976	15	
	У К У П Н О	21						54	

Табела бр. 15 Преглед стања водоснабдевања на подручју општине, лист 2.

Смернице будућег развоја:

- Завршетак изградње водовода у Старом Лецу;
- Легализација водовода изграђених без одобрења за изградњу;
- Централизовано управљање свим водоводима у оквиру јавног комуналног предузећа;
- Реконструкција водозавода и дотрајале мреже у појединим насељима у циљу смањења губитака и изградња неопходног броја бунара.;
- Побољшање квалитета воде за пиће.

Одвођење и пречишћавање отпадних вода

Области одвођења и пречишћавања отпадних вода на подручју општине Пландиште није посвећивана довољна пажња у протеклом периоду. Било је неколико покушаја решавања проблема одвођења отпадних вода у насељу Пландиште. Тако је 1992.године започета изградња главног колектора, али се убрзо са тим стало због недостатка финансијских средстава. Тек у току 2007.године покренут је поступак за пројектовање и обезбеђење средстава за изградњу канализације у сарадњи са Покрајинским фондом за капитална улагања Војводине. Насеље Пландиште има изграђен систем за прикупљање, одвођење и пречишћавање отпадних вода који покрива око 20% потреба. Реализација пројекта сасвим нове канализационе мреже и пречистача за насеље Пландиште започета је крајем 2007.године.

Проблем отпадних вода у свим насељима се решава путем септичких јама чија употреба изазива низ значајних проблема, пре свега због изузетно високог нивоа подземних вода, као и начина градње. У делу домаћинства септичке јаме нису грађене као посебни уређаји већ су искориштени стари напуштени бунари, који су изгубили функцију изградњом централних водовода. Септичке јаме углавном нису изведене као водонепропусне, већ је омогућен пролаз садржаја у околину. Преливи септичких јама се углавном испуштају у уличне канале за одвођење атмосферских вода. Пражњење септичких јама се врши аутоцистернама, а отпадне воде из аутоцистерни се одлажу на за то неуређеним местима. Овакав начин изградње не задовољава основну намену јаме да разгради органске материје и задржи муљ, а транспортује у околину третирану отпадну воду-ефлуент. Индустијске отпадне воде решавају сама предузећа која врше само примарну обраду отпадних вода.

Овакво стање је неодрживо пре свега са становишта заштите животне средине, па је неопходно у што краћем временском периоду покренути посутапк решавања питања одвођења и пречишћавања отпадних вода.

Смернице будућег развоја:

- Изградња канализације и пречистача отпадних вода у Пландишту;
- Израда идејних и главних пројекта и изградња канализације за насеља Велика Греда, Хајдучица, Барице и Јерменовци;
- Санирање постојећег стања у циљу заштите животне средине.

4.2. ВОДОПРИВРЕДНА ИНФРАСТРУКТУРА

На целокупној површини општине изграђена је каналска мрежа за одвођење сувишних вода по критеријумима који су важили у времену изградње, а при том уважавајући економску снагу друштва. Целокупна територија општине је подељена у осам сливова за одводњавање од чега пет на територији општине, а три територији општине и суседних општина.

Број слива	Назив слива	Површина земљишта обухваћеног сливом (ha)	Дужина каналске мреже (km)
I	Милетићево	11.056	302,74
II	Купиник II	5.583	112,69
III	Стари Лец	9.224	248,14
IV	Ројга	4.041	99,65
V	Барице	4.693	99,33
VI	Моравица	881	19,98
VII	Алибунарски рит-Бобаја	214	5,61
VIII	Вршачки рит	2.621	101,91
УКУПНО		38.313	990,05

Табела бр. 16 Преглед сливова

На површини сливова на територији општине изграђена је каналска мрежа која обухвата главне одводне канале, као и секундарну каналску мрежу која прихвата сувишне површинске и подземне воде са пољопривредног и другог земљишта. Главни одводни канали сувишне воде одводе у реципиенте: Канал ДТД, Брзаву и Моравицу било гравитационо, комбиновано или механичким путем.

На подручју општине изграђено је шест црпних станица које механичким путем пребацују воду из главних одводних канала у реципиент. Црпне станице су изграђене у сливу 1 - Милетићево, сливу 2 - Купиник, сливу 3 - Стари Лец и сливу 4 - Ројга. Поред ових црпних станица изграђене су и две црпне станице у сливу Вршачки Ритови и једна црпна станица у сливу Бобаја. Ако бисмо дали опис стања водопривредних објеката морали би узети у обзир економске услове у којима је наша држава била задњих 15 година. Наиме, сви системи за одводњавање изграђени су 70-тих година прошлог века, а дограђивани и реконструисани у периоду од 1981-1989. године. Исти су пројектовани и изграђени са одређеним важећим техничким критеријумима за отворену каналску мрежу и црпне станице. Каналска мрежа и објекти нису одржавани по критеријумима који би допринели да изграђени системи за одводњавање у сваком моменту поприме онај степен функционалности који је предвиђен техничком документацијом. Економска моћ друштва је таква да не обезбеђује ону висину средстава која је неопходна за редовно годишње одржавање водопривредних објеката. Приликом пројектовања је констатовано да без надградње водопривредних система, нема сигурне и интензивне пољопривредне производње. Да би се овај ефекат постигао, поред изграђене каналске мреже морају се применити најсавременије агро-педомелиоративне мере уз примену најсавременијих система за наводњавање. Другим речима, нема сигурне пољопривредне производње без уградње дренажних система и примене наводњавања. На територији општине хоризонтална цевна дренажа је уграђена у незнатном проценту од укупне површине која је под каналском мрежом. Системи за наводњавање покривају изузетно мале површине пољопривредног земљишта.

Ред. бр.	Општина	Назив слива/ система	Назив црпне станице	Систем за одводњавање	Локација црпне станице	Кота "0" Водомера (мнЈм)	Миним. радни ниво (мнЈм)	Максим. радни ниво (мнЈм)	Могућн реверзибилности	Капацитет м3/с	Број агрегата	Година изгр.
1.	Алибунар	Добричко-Иланџански слив I Локве	Локве	Добричко-Иланџански слив I Локве	ДТД д.о. km 52+108	72,7	73,5	75,5	ДА	2,4	4	1969
2.	Алибунар	Добричко-Иланџански слив II Јаношик	Јаношик	Добричко-Иланџански слив II Јаношик	ДТД д.о. km 56+110	71,5	73,5	74,5	НЕ	3	2	1966
3.	Алибунар	Добричко-Иланџански слив IV Добраца 2	Иланџа	Добричко-Иланџански слив IV Добраца 2	ДТД д.о. Км 61+510	73,2	73,8	75,5	НЕ	2,4	4	1969
4.	Алибунар	Алибунарски рит слив Бобаја и Пешчара	Алибунарски рит	Алибунарски рит слив Бобаја и Пешчара	ДТД д.о. km 46+000	72,1	73,5	75,5	до 3 м 3/сек	6	4	1970
5.	Пландиште	Пландиште слив I	Купиник I	Пландиште слив I	ДТД л.о. Км 64+063	72,8	73,5	74,8	НЕ	3	2	1959
6.	Пландиште	Пландиште слив I	Милетићево	Пландиште слив I	ДТД л.о. km 60+110	72,33	73,5	74,21	ДА	2,2	2	1971
7.	Пландиште	Пландиште слив II	Купиник II	Пландиште слив II	ДТД л.о. km 56+125	72,2	73,5	74,13	НЕ	3	2	1959
8.	Пландиште	Пландиште слив III	Стари Леџ	Пландиште слив III	ДТД л.о. km 65+312	72,57	73,5	74,42	ДА	3,3	3	1970
9.	Пландиште	Пландиште слив III	Стари Леџ Б	Пландиште слив III	Брзава л.о. km 11+470	73,2	74,56	75,85	НЕ	2,7	3	1985
10.	Пландиште	Пландиште слив IV	Роџа	Пландиште слив IV	Моравица д.о. km 8+804	75,32	76,3	76,76	НЕ	2,2	2	1971
11.	Вршачки ритови	Вршачки ритови	Вршач. рит I	Вршачки ритови	Стари крак вршачког канала д.о. km 2+000	73,2	74,6	75,3	НЕ	4	2	1959
12.	Вршачки ритови	Вршачки ритови	Вршач. рит II	Вршачки ритови	Стари крак вршачког канала д.о. km 1+950	72,5	73,6	74,5	НЕ	4	3	1979
13.	Вршац	Мали рит	Мали рит	Мали рит	Малоритски канал д.о. km 2+158	82,01	82,61	83,41	НЕ	1,2	2	1969

Табела бр. 17 Подаци о црпним станицама

На територији општине изграђени су насипи на природним водотоцима и граници са суседном Румунијом. Још давне 1850. године отпочели су радови на регулисању природних водотока и исушивању тадашњих мочвара. Од тог доба па до данас на подручју општине изграђени су насипи на водотоку Брзава, Ројга и Моравица, а такође и гранични насип који спречава дотицање површинских вода из Румуније.

Ред. бр.	Одбрамбени насип	Дужина (km)
1.	Брзава	36,38
2.	Ројга	25,04
3.	Моравица	32,00
4.	Гранични насип Брзава-Ројга	19,72
5.	Гранични насип Ројга-Моравица	2,70
УКУПНО		115,84

Табела бр. 18 Преглед одбрамбених насипа

Што се тиче процене угрожености територије општине од сувишних вода можемо констатовати да је на подручју општине изграђено 990,05 km каналске мреже, да је у одбрану од поплава укључено 9 црпних станица, да је дуж целе границе са Румунијом изграђен одбрамбени насип у дужини од 23,43 km . Овакав систем би требао да обезбеди заштиту од површинских, подземних и спољних вода са високим степеном сигурности који наука и пракса познаје. Међутим, ситуација није баш таква. Наиме, неодржавање каналске мреже, споро отицање вода до главних канала и црпних станица проузрокује ефекте супротне пројектованим. Ако се овоме дода неадекватна, односно редукована обрада пољопривредног земљишта ситуација је још гора. Ово све доприноси да приликом падавина и мањег интензитета долази до превлаживања земљишта и стварања водолежи. Док се каналска мрежа не доведе у пројектовано стање и док се на обрадивим површинама не примене најсавременије агротехничке мере земљиште ће бити угрожено од сувишних површинских и подземних вода не само приликом појаве екстремних падавина, већ и падавина много мањег интензитета. Изграђени насипи на природним водотоцима су надграђивани после другог светског рата. Практика је показала да на водотоку Брзава и Ројга заштитна висина насипа не постоји дуж целог тока. На самим насипима Брзаве дошло је до еродирања дна и обала и појаве клизишта на шест локалитета. Ова клизишта слабе стабилност насипа, а самим тим су и потенцијална места за пробој и плавлeње обрадивих површина. Гранични насипи су изграђени по критеријумима да прихвате све спољне воде површинског дотицања и да граничним каналима преко граничне уставе одведу воду у канал ДТД.

Смернице будућег развоја:

- Квалитеније и свеобухватније одржавање постојећих водопривредних објеката;
- Ојачавање и санација насипа на реци Брзави и граничног насипа;
- Изградња дренажних система и система за наводњавање.

4.3. ЕЛЕКТРОЕНЕРГЕТСКА ИНФРАСТРУКТУРА

Снабдевање електричном енергијом потрошача на подручју општине обезбеђује се из три трансформаторске станице и то: ТС 35/20 "Пландиште" снаге 1x8MVA, ТС 35/10 "Јерменовци" снаге 1x4MVA и ТС 35/10 "Вршачки Ритови" снаге 4+2,5MVA.

ТС" Пландиште "35/20 kV, прикључена је на 35 kV далековод из правца Вршца, који напаја и трафостаницу "Вршачки ритови". Напајање је радијално и једнострано, тако да сваки прекид на 35 kV далеководу доводи до прекида напајања већег дела општине. Кроз општину пролази 110 kV далековод, који иде паралелно са 35 kV далеководом и пролази поред 35/20 kV трафостанице. На датом простору постоји изграђена преносна средњенапонска 35 kV, 20 kV, 10 kV као и нисконапонска 0,4kV мрежа и припадајуће трафостанице 10/0,4 и 20/0,4 kV.

На подручју општине су изграђене 83 трафостанице 20/0,4 KV и 10/0,4 KV укупне инсталисане снаге 28.090 KVA.

Насеље	Број ТС	Врста ТС	Инсталисана снага у KVA	Место прикључења
Бан.Соколац	3	20/0,4	190	ТС 35/20 Пландиште
Барице	3	10/0,4	660	ТС 35/10 Јерменовци
Велика Греда	12	20/0,4 и 10/0,4	8.230	ТС 35/20 Пландиште и ТС 35/10 Јерменовци
Велики Гај	4	10/0,4	670	ТС 35/10 В.Ритови
Дужине	2	10/0,4	210	ТС 35/10 Јерменовци
Јерменовци	17	10/0,4	3110	ТС 35/10 Јерменовци
Купиник	2	10/0,4	200	ТС 35/10 В.Ритови
Маргита	4	10/0,4	670	ТС 35/10 В.Ритови
Марковићево	1	20/0,4	100	ТС 35/20 Пландиште
Милетићево	3	20/0,4	260	ТС 35/20 Пландиште
Пландиште	21	20/0,4 и 10/0,4	10320	ТС 35/20 Пландиште и 35/10 В.Ритови
Стари Лец	4	10/0,4	820	ТС 35/10 Јерменовци
Хајдучица	7	20/0,4	2650	ТС 35/20 Пландиште
УКУПНО	83		28090	

Табела бр. 19 Преглед ТС на подручју општине

Укупан број потрошача електричне енергије на територији општине је 5.498 од чега на високом напону 14, ниски напону – домаћинства 5.005 и остала потрошња 479.

Укупна потрошња електричне енергије на подручју општине у 2006. години је била 40.994 MWh, о чега је потрошња на високом напону била 12.594 MWh, домаћинстава 22.042 MWh и остала потрошња 6.358 MWh. У односу на 2005.годину потрошња електричне енергије је порасла за 5,1%, а у односу на 2004. годину за 9,31%. Највећи раст потрошње електричне енергије је забележен у насељу Хајдучица 27,3%, а највећи пад потрошње електричне енергије је забележен у Великој Греди -8,95% због престанка рада хладњаче.

Насеље	Високи напон			Домаћинство			Остала потрошња			Укупно	
	бр. потр.	MWh	%	бр. потр.	MWh	%	бр. потр.	MWh	%	бр. потр.	MWh
Бан.Соколац				158	561	64,2	20	313	35,8	178	874
Барице				236	1250	92,3	23	104	7,68	259	1354
Велика Греда	5	2719	51,4	529	2131	40,3	40	440	8,30	574	5290
Велики Гај				376	991	85,8	21	164	14,2	397	1155
Дужине				99	405	84,2	10	76	15,8	109	481
Јерменовци	3	3386	56,5	436	1795	29,9	35	816	13,6	474	5997
Купиник				171	540	89	13	67	11	184	607
Маргита	1	35	1,79	397	1729	88,4	25	192	9,82	423	1956
Марковићево				106	295	89,9	11	33	10,1	117	328
Милетићево				270	1100	90,3	20	118	9,69	290	1218
Пландиште	4	5835	35,9	1508	7515	46,1	199	2939	18	1711	16289
Стари Лец				209	635	48,9	23	664	51,1	232	1299
Хајдучица	1	619	14,9	510	3095	74,7	39	432	10,4	550	4146
УКУПНО	14	12594	30,7	5005	22042	53,8	479	6358	15,5	5498	40994

Табела бр. 20 Број купаца и структура потрошње

Насеље	2004 MWh	2005 MWh	2006 MWh	Стопа раста %
Бан.Соколац	770	869	874	0,58
Барице	1222	1280	1354	5,78
Велика Греда	6810	5810	5290	-8,95
Велики Гај	1069	1156	1155	-0,09
Дужине	396	405	481	18,77
Јерменовци	5889	5961	5997	0,6
Купиник	611	637	607	-4,71
Маргита	1724	1891	1956	3,44
Марковићево	333	345	328	-4,93
Милетићево	1047	1106	1218	10,13
Пландиште	13880	14892	16289	9,38
Стари Лец	1326	1396	1299	-6,95
Хајдучица	3104	3257	4146	27,3
УКУПНО	38181	39005	40994	5,1

Табела бр. 21 Преглед потрошње електричне енергије по местима

Постојеће капацитете електроенергетске инфраструктуре карактерише неприлагођеност захтевима стално растуће потрошње. Изграђеност преносне и дистрибутивне мреже је задовољавајућа у погледу покривености простора, али не и у погледу капацитета и техничких карактеристика водова и дистрибутивних трафостаница. Један број дистрибутивних трафостаница 10/0,4 kV је са повишеним оптерећењем, а у средњенапонској мрежи и у делу нисконапонске мреже су изражени падови напона. Средњенапонска мрежа је грађена за 10 kV напонски ниво, те се мора реконструисати. Капацитети изграђених трафостаница су незадовољавајући, те је потребно у наредном периоду повећати инсталисану снагу трафоа и изградити нове капацитете. Секундарна (нисконапонска) мрежа непосредно напаја потрошаче и може се констатовати да она покрива сва насељена места. Постојећа нисконапонска мрежа је највећим делом ваздушна. Реконструкција нисконапонске мреже у насељима је делимично извршена. Потребно је повећати сигурност и квалитет напајања свих насеља.

Р.б р	Место	Власниш. и одржав. мреже јавне расвете	Утрошена средства за одржавање мреже на годишњем нивоу	Број сијалични х места	Потрошња ел. енергије за јавну расвету на годишњем нивоу у КВ	Утрошена средства за потрошњу ел. енергије на год. нивоу	Старост мреже година
1.	Банатски Соколац	МЗ	14.000,00	48	28.200	89.112,00	25
2.	Барице	МЗ	15.640,00	43	10.380	32.825,00	25
3.	Велики Гај	МЗ	30.250,00	170	52.296	165.400,00	30
4.	Велика Грета	МЗ	53.000,00	193	82.140	259.560,00	25
5.	Дужине	МЗ	5.800,00	40	17.092	54.000,00	30
6.	Јерменовци	МЗ	30.000,00	55	36.240	114.500,00	25
7.	Купиник	МЗ	20.000,00	74	19.980	63.184,00	30
8.	Маргита	МЗ	22.500,00	43	20.311	64.182,00	25
9.	Марковићево	МЗ	60.000,00	23	16.080	50.800,00	25
10.	Милегићево	МЗ	48.300,00	80	46.600	147.395,00	25
11.	Пландиште	МЗ	154.000,00	560	224.484	709.000,00	20
12.	Стари Лец	МЗ	90.000,00	72	49.524	157.700,00	25
13.	Хајдучица	МЗ	70.000,00	160	130.236	377.000,00	25
	УКУПНО	МЗ	613.490,00	1.561	733.563	2.284.658	26

Табела бр. 22 Јавна расвета

Јавна расвета у насељима није потребног нивоа. У већини насеља иста је старости преко 25 година. О одржавању мреже јавне расвете у свим насељима старају се месне заједнице и за те намене је у 2005.години потрошено 613.490,00 динара. Укупан број сијаличних места у свим насељима је 1.561. За потребе јавне расвете потрошено је 733.563 KWh. Општа оцена стања јавне расвете је да је иста на ниском техничко експлоатационом нивоу и да је исту неопходно што хитније реконструисати, првенствено у улицама куда пролазе коридори државних и општинских путева. На тај начин ће се повећати и безбедност учесника у саобраћају.

Смернице будућег развоја:

- Наставак реконструкције високонапонске и нисконапонске електричне мреже;
- Реконструкција постојећих ТС
- Изградња ТС 110/20 KVA код Велике Греде
- Потпуна реконструкција јавне расвете на коридорима државних путева првог и другог реда, као и коридорима општинских путева првог реда.

4.4. ГАСОВОДНА ИНФРАСТРУКТУРА

Гасификација територије општине Пландиште започета је још давне 1952. године изградњом гасне мреже у насељу Велика Греда, а потом и 1954. године у насељу Пландиште. Почев од 1987. године па до краја 1991. године извршена је потпуна гасификација свих насеља на подручју општине. Изграђено је укупно 208,9 km гасне дистрибутивне мреже укупног капацитета 7.373 m³/h. Дистрибутивна мрежа је изграђена махом од савремених материјала (полиетилен и челик) пречника од 20 до 100 mm . Изграђено је укупно 4.405 прикључака од чега је активно 4.143. Укупан број активних потрошача из категорије домаћинства је 3.895 што чини око 84% укупног броја домаћинстава. Стање гасне дистрибутивне мреже је на задовољавајућем нивоу. Неопходно је извршити делимичну реконструкцију гасне мреже у насељима Велика Греда и Пландиште. За снабдевање територије општине изграђено је 13 МРС укупног инсталисаног капацитета 7.373 Nm³/h . Укупан број станица за одоризацију гаса је 13, а станица катодне заштите 8. Број секционих шахти је 111 а ПП шахти 23.

Ред. број	Место	Врста материјала	дужина/м	Пречник (ДН)	Капацитет (м ³ /h)	Притисак (бар)			Година		Број прикључака		
						Мин	Макс	Радни	Изградње/ реконстр	Пуштања у рад	Пројектовано	Изграђено	активно
1.	Пландиште	ЧЕ, ПЕ	61.000	од 20 до 80	1.500	1	3	2	1952	1954	-	1.816	1.635
2.	Велика Греда	ЧЕ	26.400	од 20 до 80	750	1	3	1,2	1952	1954	-	594	570
3.	Хајдучица	ЧЕ	22.300	од 25 до 100	773	1	3	0,8	1988	1988	500	461	454
4.	Стари Лец	ЧЕ	7.500	од 25 до 50	300	1	3	1,5	1989	1989	200	159	155
5.	Дужине	ПЕ, ЧЕ	6.700	од 25 до 50	250	1	3	0,7	1990	1991	200	88	83
6.	Марковићево	ПЕ, ЧЕ	5.600	од 25 до 60	250	1	3	0,7	1990	1991	110	72	70
7.	Милетићево	ПЕ, ЧЕ	13.100	од 25 до 63	500	1	3	1	1990	1991	250	194	182
8.	Банатски Соколац	ПЕ, ЧЕ	8.700	од 25 до 63	250	1	3	0,8	1990	1991	178	103	100
9.	Барице	ПЕ, ЧЕ	10.300	од 25 до 50	400	1	3	1	1991	1991	302	178	174
10.	Јерменовци	ЧЕ	11.200	од 25 до 100	700	1	3	1	1990	1990	330	242	238
11.	Маргита	ЧЕ	12.400	од 25 до 100	700	1	3	1	1990	1990	400	199	192
12.	Купиник	ПЕ, ЧЕ	9.800	од 25 до 50	500	1	3	0,8	1990	1991	270	110	105
13.	Велики Гај	ПЕ, ЧЕ	13.900	од 25 до 63	500	1	3	0,8	1991	1991	290	189	185
	УКУПНО		208.900		7.373						3.030	4.405	4.143

Табела бр. 23 Преглед гасне дистрибутивне мреже на подручју општине

Ред. број	Локацијај регулационих станица по местима	Т И П	ВРСТА	ИНСТАЛИСАНИ КАПАЦИТЕТ Nm ³ /h	ГОДИНА ИЗГРАДЊЕ
1.	Р.С. Планиште	једнолинијска двостепена	М е с н а	1500	1979.
2.	Р.С. Велика Греда	дволинијска једностепена	"	750	1954.
3.	Р.С. Маргита	дволинијска једностепена	М е с н а	700	1990.
4.	Р.С. Барице	"	"	400	1991.
5.	Р.С. Јерменовци	"	"	700	1990.
6.	Р.С. Купиник	"	"	500	1991.
7.	Р.С. Велики Гај	"	"	500	1991.
8.	Р.С. Бан.Соколац	"	"	250	1991.
9.	Р.С. Милетићево	"	"	500	1991.
10.	Р.С. Марковићево	"	"	250	1991.
11.	Р.С. Дужине	"	"	250	1991.
12.	Р.С. Стари Лец	"	"	300	1989.
13.	Р.С. Хајдучица	једнолинијска једностепена	"	773	1988.

Табела бр. 24 Регулационе станице

Ред. број	Насељено место	Број секционих шаhti	Број ПП шаhti
1.	Планиште	54	2
2.	Велика Греда	20	2
3.	Хајдучица	10	1
4.	Стари Лец	4	1
5.	Дужина	1	2
6.	Марковићево	2	2
7.	Милетићево	2	2
8.	Банатски Соколац	3	2
9.	Барице	5	2
10.	Јерменовци	4	1
11.	Маргита	1	2
12.	Купиник	2	2
13.	Велики Гај	3	2

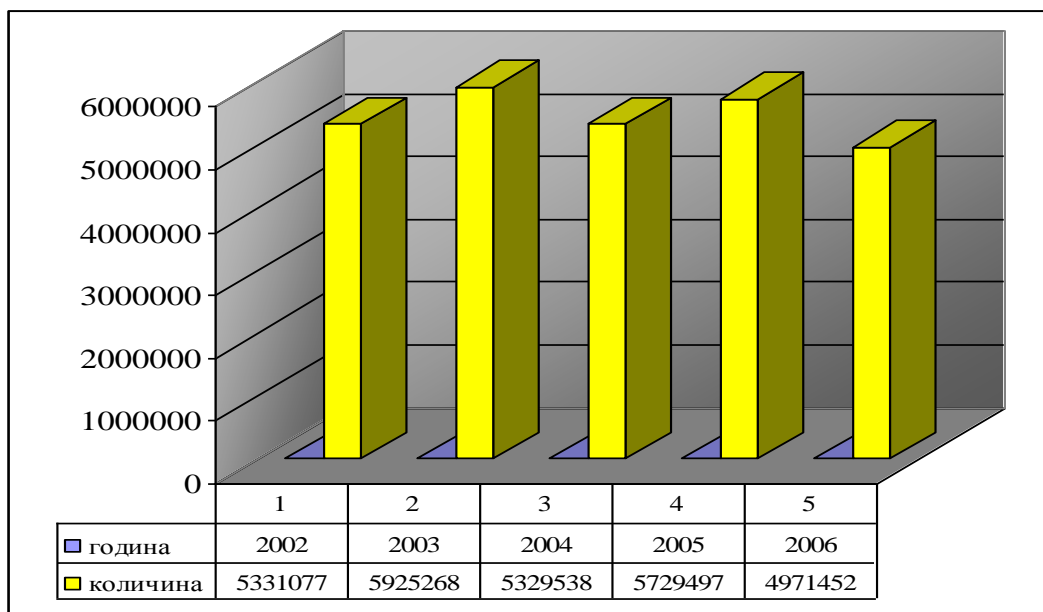
Табела бр. 25 Секционе и ПП шаhte

Укупна годишња потрошња гаса на подручју општине износи 4.649.195 m³ од чега је потрошња домаћинства 2.662.176 m³. Технички губици у испоруци природног гаса крећу се на нивоу од 10,6%. Највећа потрошња природног гаса је у насељима Планиште и Велика Греда углавном због концентracије већих индустријских објеката у њима.

Снабдевање становништва и привреде претходних година је било континуирано без већих прекида.

Ред. број	Насељено место	Просечна потрошња гаса у 2006. m ³		
		домаћинства	остали	УКУПНО
1.	Пландиште	1.289.272	1.180.252	2.469.524
2.	Велика Греда	352.010	573.881	925.891
3.	Дужине	39.948	12.473	52.421
4.	Марковићево	18.478	1.914	20.392
5.	Милетићево	59.946	11.935	71.881
6.	Ба. Соколац	49.478	9.200	58.678
7.	Велики Гај	60.839	14.886	75.725
8.	Купиник	40.634	5.624	46.258
9.	Маргита	142.145	13.063	155.208
10.	Стари Лец	154.235	10.819	165.054
11.	Хајдучица	163.699	39.836	203.535
12.	Барице	231.038	105.827	336.865
13.	Јерменовци	60.994	6.769	67.763
	У К У П Н О	2.662.716	1.986.479	4.649.195

Табела бр. 26 Потрошња гаса по категоријама потрошача и насељима



Графикон бр. 11 Преглед потрошње гаса 2002-2006. година

До сваког насеља на подручју општине изграђени су прикључни гасоводи укупне дужине 41,78 km радног притиска од 6-8 бара и пречника од 50 до 100 mm . Најстарији прикључни гасовод је Пландиште – Велика Греда који је изграђен још давне 1954. године и за који је неопходно извршити реконструкцију и повећање инсталисаног капацитета.

Ред бр.	Локација прикључног гасовода	Дужина прикључног гасовода у m	Радни прити- сак (бар)	Материјал	Пречник (ДН)	Година изградње
1.	ПЛАНДИШТЕ – ВЕЛ. ГРЕДА	6.800	6 – 8	ЧЕ	100	1954.
2.	ПЛАНДИШТЕ - МАРГИТА	5.800	6 – 8	ЧЕ	100	1991.
3.	ЈЕРМЕНОВЦИ - БАРИЦЕ	4.200	6 – 12	ЧЕ	50, 80	1991.
4.	ВЕЛИКА ГРЕДА - СОКОЛАЦ	5.700	6 – 8	ЧЕ	65, 80	1991.
5.	СОКОЛАЦ - КУПИНИК	4.330	6 – 8	ЧЕ	50	1991.
6.	КУПИНИК – ВЕЛ. ГАЈ	2.450	6 – 8	ЧЕ	50	1991.
7.	СОКОЛАЦ - МИЛЕТИЋЕВО	5.300	6 – 8	ЧЕ	50	1991.
8.	МИЛЕТИЋЕВО - МАРКОВИЋЕВО	3.040	6 – 8	ЧЕ	50	1991.
9.	МАРКОВИЋЕВО - ДУЖИНЕ	4.160	6 - 8	ЧЕ	50	1991.
	УКУПНО	41.780				

Табела бр. 27 Прикључни гасоводи

Територија општине Пландиште се природним гасом снабдева са четири ГМРС укупно инсталисаног капацитета од 14.850 m³/h. ЈП "Србијагас" за територију општине просечно годишња испоручује 6.434.850 m³ природног гаса.

Назив ГМРС	Станица власништво ЈП Србијагас	Максимални капацитет станице(m ³ /h)	Линија ка потрошачу...	Просечна годишња потрошња у последњих 5 г.(m ³ /год)
ГМРС Стари Лец	не	800	Полет (ШП)	~90000
			Дом Стари Лец	~280000
ГМРС Хајдучица	не	2000	Полет (ШП)	~330000
			Фарма живине	~820000
ГМРС В.Греда	да	8750	Полет (ШП)	~4570000
*ГМРС Јаношик	да	3300	Полет (ШП)	~330000

Табела бр. 28 Преглед ГМРС на подручју општине

На територији општине укупна дужина магистралних, разводних и прикључних гасовода у власништву ЈП "Србијагас" је 35,1 km, називног пречника од 65 до 300 mm и максималног радног притиска до 50 бара.

Гасовод	Деоница на територији општине Планиште	Гасовод власништво ЈП Србијас	Дужина деонице	Називни пречник гасовода	Мах притисак (бар)
Магистрални гасовод МГ-01	Од реке Брзаве до канала ДТД	да	~16200м	ДН 300	50
Разводни гасовод РГ-01-19	Од прикључка на гасовог МГ-01КО Велика Греда до канала Моравиц	да	~14200 м	ДН 200	50
Прикључни гасовод за ГМРС Стари Лец	Комплетна траса	не	~1100 м	ДН 65	50
Прикључни гасовод за ГМРС Хајдучица	Комплетна траса	не	~1000 м	ДН 80	50
Прикључни гасовод за ГМРС Велика Греда РГ-01-06	Комплетна траса	да	~2600 м	ДН 150	50

Табела бр. 29 Преглед магистралних, разводних и прикључних гасовода у власништву ЈП "Србијас"

Смернице будућег развоја:

- Делимична реконструкција дистрибутивне гасне мреже насеља Велика Греда и Планиште;
- Реконструкција прикључног гасовода Велика Греда – Планиште у циљу повећања инсталисаног капацитета;
- Реконструкција МРС Велика Греда;
- Замена регулатора у домаћинствима, који не испуњавају стандарде и техничке прописе;
- Проширење гасне дистрибутивне мреже за потребе развоја привреде.

4.5. ТЕЛЕКОМУНИКАЦИОНА ИНФРАСТРУКТУРА

Телекомуникациона инфраструктура на подручју општине којом су обухваћени телекомуникациони објекти, телефонске централе, спојни путеви и примарна мрежа, већим делом и по квалитету и по капацитету је на задовољавајућем нивоу. Секундарна мрежа у већини насеља је урађена подземно. У свим насељима је извршена аутоматизација и дигитализација телекомуникационе опреме и система. Спојни путеви су већим делом остварени путем оптичких каблова. У периоду до 2005.године развој телекомуникационе мреже се заснивао на децентрализацији комутационих ТДМ система, тако да су око локалних централа изграђени удаљени претплатнички степени са својим припадајућим приступним мрежама. Реконструкција комплетне приступне мреже на описани начин није још завршена. Овај проблем је посебно изражен у насељу Планиште где постоји 218 захтева за прикључење претплатника од чега је тренутно решиво свега 30 или 13,76%.

На територији општине укупан број инсталисаних прикључака је 5.248 од чега је заузето 4.220. Укупан број слободних прикључака је 1.028. Укупна искоришћеност ГТ капацитета на подручју општине је 75,54%. Највећа искоришћеност капацитета је остварена у насељу Купиник 97,66% а најмања у насељу Марковићево 49,22%. Број прикључака у односу на укупан број домаћинстава на подручју општине је 87,1%.

Насеља	Број инсталираних прикључака	Укупно заузетих прикључака	Укупно слободних прикључака	Процент искоришћености
Бан.Соколац	256	133	123	51,95
Барице	256	195	61	76,17
Велика Греда	640	485	155	75,78
Велики Гај	384	253	131	65,89
Дужине	128	73	55	57,03
Јерменовци	384	357	27	92,97
Купиник	128	125	3	97,66
Маргита	384	329	55	85,86
Марковићево	128	63	65	49,22
Милетићево	256	233	23	91,02
Пландиште	1536	1377	159	89,65
Стари Лец	256	165	91	64,45
Хајдучица	512	432	80	84,38
УКУПНО	5248	4220	1028	75,54

Табела бр. 30 Преглед броја ТТ прикључака на подручју општине

Поред тога што је остварен висок степен покривености општине телекомуникационом инфраструктуром стално се намеће потреба за њеним проширењем и осавремењавањем. У прилог овоме говори и чињеница да тернутно постоји 398 захтева за прикључење нових претплатника од чега је решиво свега 175 или 47,12%. У следећим табелама дајемо преглед могућности решавања захтева за прикључењем као и преглед заузетих и слободних ТТ капацитета по насељеним местима.

разделник/Насеља	Број слободних парица	Број слободних бројева	Број мирујућих захтева	Број решивих захтева у ПМ	Број решивих захтева	Процент решивих
Бан.Соколац	27	123	7	2	2	28,57
Барице	57	61	14	8	8	57,14
Велика Греда	163	155	16	5	5	31,25
Велики Гај	115	131	7	4	4	57,14
Дужине	28	55	2	2	2	100
Јерменовци	163	27	14	9	9	64,29
Купиник	45	3	10	4	3	30
Маргита	150	55	11	8	8	72,73
Марковићево	37	65	8	6	6	75
Милетићево	53	23	15	3	3	20
Пландиште	268	159	218	30	30	13,76
Стари Лец	79	97	6	2	2	33,33
Хајдучица	184	80	70	5	5	29,41
Укупно	1369	1034	398	88	87	47,12

Табела бр. 31 б Преглед ТТ капацитета на подручју општине

разделник/Насеља	Парице (капацитет)	Парице (заузет капацитет)	Парице (слободан капацитет)	Парице (резерва у каблу)	km * парице	Процент искоришћености
Бан.Соколац	160	133	27	0	0	83,13
Барице	270	193	57	20	0	71,48
Велика Греда	720	477	163	80	14	66,25
Велики Гај	390	255	115	20	15,7	65,38
Дужине	100	72	28	0	0	72
Јерменовци	550	357	163	30	0	64,91
Купиник	170	125	45	0	0	73,53
Маргита	500	328	150	20	0	65,6
Марковићево	100	63	37	0	0	63
Милетићево	290	233	53	4	18,2	80,34
Пландиште	1870	1372	268	230	0,2	73,24
Стари Лец	280	161	79	40	0	57,5
Хајдучица	720	426	184	110	0	59,17
Укупно	6120	4195	1369	554		68,89

Табела бр. 32 ц Преглед ТТ капацитета на подручију општине

Паралелно са осавремењавањем телекомуникационе инфраструктуре у свим насељима изграђено је 25 јавних телефонских говорница претежно типа ИНТ-200.

Насеље	Број телефонских говорница	Тип тел. говорница
Бан.Соколац	1	ИНТ-200
Барице	1	ИНТ-200
Велика Греда	2	ИНТ-200
Велики Гај	2	ИНТ-200
Дужине	1	ИНТ-200
Јерменовци	2	ИНТ-200
Купиник	1	ИНТ-200
Маргита	1	ИНТ-200
Марковићево	1	ИНТ-200
Милетићево	1	ИНТ-200
Пландиште	8	ИНТ-200 и ИНТ 100
Стари Лец	2	ИНТ-200
Хајдучица	2	ИНТ-200
УКУПНО	25	

Табела бр. 33 Јавне тел.говорнице на територији општине

Насеље	Врста међумесних мрежа	Врста месних мрежа	Врста АТЦ инсталирани капацитет
Бан.Соколац	Оптички кабл	Подземни каблови, бакарни ГМ	ДКТС 20,256
Барице	Бакарни кабл према Јерменовцу (ХДСЛ)	Подземни каблови, бакарни ГМ	ДКТС 20,256
Велика Греда	Оптички кабл	Подземни каблови, бакарни ГМ	ДКТС 22,640
Велики Гај	Оптички кабл	Подземни каблови, бакарни ГМ	ДКТС 22,384
Дужине	Бакарни кабл према С.Лецу (ХДСЛ)	Подземни каблови, бакарни ГМ	ДКТС 20,128
Јерменовци	Оптички кабл	Подземни каблови, бакарни ГМ	ДКТС 22,384
Купиник	Оптички кабл	Подземни каблови, бакарни ГМ	ДКТС 20,128
Маргита	Кабал бакарни према Пландишту	Подземни каблови, бакарни ГМ	ДКТС 21,384
Марковићево	Бакарни кабл према Милетићеву ХДСЛ	Подземни каблови, бакарни ГМ	ДКТС 20,128
Милетићево	Оптички кабл	Подземни каблови, бакарни ГМ	ДКТС 22,256
Пландиште	Оптички кабл према Панчеву и бакарни према Б.Сокоцу (ХДСЛ)	Ваздушни подземни каблови више врста	ДКТС 23,1536
Стари Лец	Оптички кабл	Подземни каблови, бакарни ГМ	ДКТС 22,256
Хајдучица	Оптички кабл	Подземни каблови, бакарни ГМ	ДКТС 21,512

Табела бр. 34 Међумесне, месне ТТ мреже и АТЦ

Међумесне ТТ мреже су изграђене као подземне углавном путем оптичких каблова и бакарних каблова типа ХДСЛ, а месне мреже у свим насељима осим дела Пландишта су такође урађене подземно бакарним кабловима типа ГМ. У свим насељима су уграђене аутоматске телефонске централе типа ДКТС од 20 до 23, инсталираних капацитета од 128 бројева (у мањим насељима) до 1.536 бројева у Пландишту.

За потребе система ГСМ мреже мобилних телекомуникација на простору општине изграђене су три базне радио станице 063 и 064 мобилне мреже, од чега две у Пландишту и једна у Великом Гају. Покривеност територије општине сигналом мобилне телефоније није равномерна па се неминовно намеће потреба за изградњом базних радио станица и на другим локацијама.

Смернице будућег развоја:

- Проширење и модернизација ТТ капацитета;
- Изградња антенских система и базних станица мобилних телекомуникација;
- Изградња кабловских дистрибутивних система за пријем радио и ТВ сигнала.

4.6. ПРОСТОРНО И УРБАНИСТИЧКО ПЛАНИРАЊЕ

Простор и становништво су основно богатство сваке земље. Простор, као ограничен и потрошив ресурс је потребно користити на најрационалнији могућ начин, уважавајући интересе грађана, привредних субјеката, као и шире заједнице. У том смислу потребно је простор општине штитити као ограничени ресурс, усклађивањем његовог коришћења са могућностима и ограничењима у располагању природним и створеним вредностима и потребама дугорочног социјалног и економског развоја.

Ограничавање развоја је једна од мера рационалног коришћења простора. У том смислу развој је неопходно планирати у границама прихватљивог оптерећења простора, доследним спровођењем начела одрживог развоја. Одрживи развој између осталог подразумева рационалније коришћење слободног простора, изграђених радних, стамбених и рекреативних зона. Промене у простору треба да поштују препознатљивост и морфолошку особеност насеља на територији општине.

Просторно и урбанистичко планирање су један од основних полазишта која су у функцији развоја одређеног подручја. У том смислу за насеље Пландиште је 2004. године донет Генерални план, а у току је израда и новог Просторног плана општине који ће бити усаглашен са основним смерницама Стратегије развоја општине.

Сходно утврђеним циљевима и смерницама у наредном периоду је неопходно за већа насеља на подручју општине донети одговарајуће урбанистичке планове, којима ће се на јасан и недвосмислен начин утврдити правила уређења, грађења и коришћења простора.

Као један од важних елемената успешног развоја општине јесте рационално управљање грађевинским земљиштем. Накнада за коришћење и накнада за уређење грађевинског земљишта морају постати један од важнијих извора прихода локалне заједнице.

Смернице будућег развоја:

- Рационално коришћење простора;
- Наставак процеса просторног и урбанистичког планирања;
- Рационално управљање грађевинским земљиштем.

SWOT анализа - инфраструктура

ИНФРАСТРУКТУРА	
Strengths СНАГЕ	Weaknesses СЛАБОСТИ
<ul style="list-style-type: none"> • Постојање разноврсне интерне инфраструктуре; • Покривеност свих насеља квалитетном телекомуникационом и гасном инфраструктуром; • Подршка државе у развоју локалне инфраструктуре; • Постојање географског информационог система (ГИС); • Висок ниво политичке и јавне свести за решавање проблема у области инфраструктуре. 	<ul style="list-style-type: none"> • Лоше стање путне, водоводне и електро инфраструктуре; • Неизграђеност феклане и атмосферске канализације; • Недостатак сигурних и сталних извора финансирања; • Велика разуђеност општине – пуно малих насеља; • Неповезаност разних видова саобраћаја (путни, железнички, водни); • Недостатак стручних кадрова; • Недовољно квалитетно функционисање јавних предузећа;

Opportunities МОГУЋНОСТИ	Threats ОПАСНОСТИ
<ul style="list-style-type: none"> • Приватизација и реструктурирање јавних предузећа; • Приватно-јавно партнерство; • Регионално повезивање кроз заједничке инфраструктурне пројекте; • Финансирање инфраструктурних пројеката из сопствених извора, средстава НИП-а и Фонда за капитална улагања АПВ и др. 	<ul style="list-style-type: none"> • Политичка и економска нестабилност; • Не постојање имовине локалне самоуправе; • Финансијска зависност од државе; • Одлив стручних кадрова.

Повећање степена инфраструктурне опремљености свих насеља на територији општине је један од основних стратешких циљева. У постизању овог циља значајну улогу има финансијска подршка државе (НИП, Фонд за капитална улагања АПВ и сл.) као и модели приватног- јавног партнерства. Средства која се опредељују на нивоу локалне заједнице за развој инфраструктуре су недовољна, општина не поседује своју имовину и финансијски је зависна. Фискална централизација усмерава, а уједно и ограничава општину као носиоца развоја инфраструктуре. Приватизација јавних предузећа мора бити један од основних циљева који ће довести до прилива капитала, побољшања услуга, конкурентности. Један од главних задатака мора бити и регионално инфраструктурно повезивање кроз реализацију заједничких инфраструктурних пројеката (водоснабдевање, путна мрежа, железница, депоновање комуналног отпада и сл.) .

Највећа снага локалне самоуправе у овој области је велики степен изграђености инфраструктуре као и политичка и јавна свест о потреби њеног даљег унапређења.

Највећа слабост јесте недостатак финансијских средстава као и одговарајућег кадра на локалном нивоу за реализацију инфраструктурних пројеката.

Шансу или могућност видимо у финансијској подршци државе, већем ангажовању локалних средстава, постојању одговарајућих планова, приватизацији јавних предузећа.

Као најача претња даљем развоју инфраструктуре је политичка и економска нестабилност.

5. ПРИВРЕДА

Привреда Србије, а тиме и привреда општине Пландиште последњих година налази се у процесу транзиције и реструктуирања, односно пролази кроз болну трансформацију у отворену тржишну привреду. Након деценије санкција и изолације, Србија је прихватила концепт отварања, кооперације са светом и приватизацију.

Динамичнији и складнији развој привреде, инфраструктуре и друштвеног стандарда треба да допринесе општем унапређењу квалитета живота и рада становника општине, ублажавању процеса демографског пражњења простора, као и превазилажењу недовољне развијености.

Овај процес се обавља веома споро, због бројних ограничавајућих фактора присутних у привреди. Они су многобројни, али бар треба указати на неке основне: техничко-технолошка застарелост привреде, ниска конкурентност производа, финансијска задуженост већине предузећа, вишак запослених, неадекватно економско законодавство итд. Ограничавајући фактори су пре свега последице чињенице да је Србија у процес транзиције и реструктуирања кренула са закашњењем више од 12 година. Привреда је израубована десетогодишњем дезинвестирањем и технолошки заостала, те као таква је неприлагођена условима савременог тржишта. Стабилан и динамичан раст привреде у будућности је условљен претходним реструктуирањем и приватизацијом, како би се створили услови за инвестициони и развојни циклус.

У постојећим условима, приватизација се наметнула као једино решење, пошто је то једини начин да предузећа дођу до додатног капитала. Прилив иностраног капитала основни је услов за оживљавање инвестиционе активности и модернизацију привреде.

Процес транзиције на овим просторима, започет је крајем 2000. године, у моменту када је национална привреда била у изузетно тешком стању. То се, пре свега, огледало у растућој инфлацији, диспаритету цена - посебно у производњи основних пољопривредних и прехрамбених производа, енергетском дефициту, проблемима везаним за акумулиране и текуће губитке, неликвидности, редукованој производњи која је у просеку била на нивоу око 50% остварене у 1989. години, великом броју незапослених и ниском животном стандарду становништва.

Променом власти, крајем 2000. године дефинисана је реформска, а у оквиру ње и нова стабилизациона политика. Већ почетком 2001. године евидентирана је почетна макроекономска стабилност. Након спроведене либерализације цена, инфлација је вишеструко смањена, а тренд њеног даљег обарања је настављен. Девизни курс динара у том периоду је био стабилан, а продаја и куповина девиза је враћена у легалне токове. Структурне реформе започете су приватизацијом, првим тендерским и аукцијским продајама. Осим тога, спроведене су и мере које су се односиле на банкарски сектор, пензиони систем и тржиште рада.

Међутим, бројна ограничења која отежавају пословање привреде, присутна су и даље. Техничко-технолошка застарелост највећег броја инсталисаних капацитета, превазиђена технологија, ниска извозна способност и увозна зависност, изражена неликвидност и недостатак средстава за финансирање производње и извоза, недостатак инвестиционих средстава, као и изгубљена тржишта због санкција и сужења домаћег простора, само су неки од проблема са којима се суочава наша привреда након 2000. године.

Крајем 2001. године почео је процес приватизације на основу Закона усвојеног средином исте године. Нагло повећање броја незапослених, као последица отпуштања запослених у приватизованим предузећима један је од нежељених ефеката, који уз високе расходе јавне потрошње и спољно трговински дефицит, карактерише посматрани период.

Решавање проблема везаних за вишкове радне снаге као и висок обим финансијских дуговања у великим предузећима, изискује одређене промене у домену економске политике.

Полазећи од наведених околности, развој општине Пландиште у оквиру привредног развоја Војводине, мора се базирати на развоју малих и средњих предузећа, ревитализацији капацитета који имају економску перспективу, уважавајући принцип ефикасности употребе расположивих ресурса.

Претпоставка за активирање расположивих потенцијала, као што су природне погодности за развој пољопривреде и агроиндустријског комплекса, саобраћаја, туризма и угоститељства, јесте улога државе у ствањању повољнијих услова за несметано оживљавање природних токова.

5.1. НЕЗАПОСЛЕНОСТ

Незапосленост данас представља један од најтежих економских и социјалних проблема како у Србији тако и у општини Пландиште. Општа привредна и друштвена кретања непосредно су се одразила на стање и кретање на тржишту рада и у области запослености и запошљавања. Основне карактеристике на тржишту рада су још увек под утицајем неповољних тенденција које су пренете из ранијег периода. У структури запослених, уочавају се промене у правцу смањивања запослених у државном сектору и традиционалним индустријским гранама и повећање броја запослених у приватним предузећима и у домену услуга. Тржишни услови привређивања подразумевају интензивирање и других облика запошљавања као што су привремено и повремено запошљавање, самозапошљавање и томе слично.

Висок ниво незапослености присутан је већ дужи низ година. Разлози овако високе незапослености су, пре свега у неповољним привредним кретањима, недовољној инвестиционој активности, која би омогућила отварање нових радних места, затим одвијању процеса тржишног реструктурирања, структурним променама које подразумевају и промене у структури радне снаге. У структури незапослених на подручју општине преовлађују лица без квалификације (48,3%) као и жене које чине 50,3% укупног броја незапослених. У односу на 2001. годину број незапослених је порастао за 12,8%. Број незапослених на 1000 становина је са 127 у 2001. години порастао на 143 у 2006. години. Највећи број незапослених су лица између 31-50 године старости и они чине 46,6% од укупног броја незапослених на подручју општине. Највећи број незапослених су лица са првим степеном стручне спреме, а затим лица са трећим и четвртим степеном стручне спреме. Лица са трећим степеном стручне спреме чине 26,7% укупног броја незапослених. Лица са вишим и високим образовањем чине 3,4% укупног броја незапослених.

Наведени показатељи указују на основне карактеристике незапослености, која задржава висок ниво, дуготрајна је, структурно неповољна, посебно погађа младе без искуства, лица ниског образовног нивоа, жене, инвалиде и старије старосне групе.

Година	Укупно	Без квалификације		Жене		на 1000 становника
		свега	%	свега	%	
2001	1694	726	42,9	985	58,1	127
2002	1781	785	44,1	980	55	134
2003	1723	759	44,1	946	54,9	130
2004	1757	689	39,2	885	50,4	136
2005	1960	913	46,6	1030	52,6	155
2006	1911	924	48,3	962	50,3	143

Табела бр. 35 Преглед броја незапослених 2001-2006.година

Степен стручне спреме	Укупно	Жене	до 18 година		19-25 година		26-30 година		31-40 година		41-50 година		преко 50 година	
			у	ж	у	ж	у	ж	у	ж	у	ж	у	ж
први степен	731	381	11	5	108	55	69	36	212	112	143	77	188	96
други степен	193	113	0	0	24	12	21	9	45	30	54	36	49	26
трећи степен	510	205	0	0	141	44	74	31	103	56	69	35	123	39
четврти степен	410	236	0	0	85	40	44	25	109	71	129	80	43	20
пети степен	2	0	0	0	0	0	0	0	0	0	0	0	2	0
шести – један	46	22	0	0	3	3	11	4	12	6	8	5	12	4
седми – један	18	5	0	0	1	0	5	2	3	1	3	0	6	2
седми – два	1	0	0	0	0	0	0	0	0	0	1	0	0	0
УКУПНО	1911	962	11	5	362	154	224	107	484	276	407	233	423	187

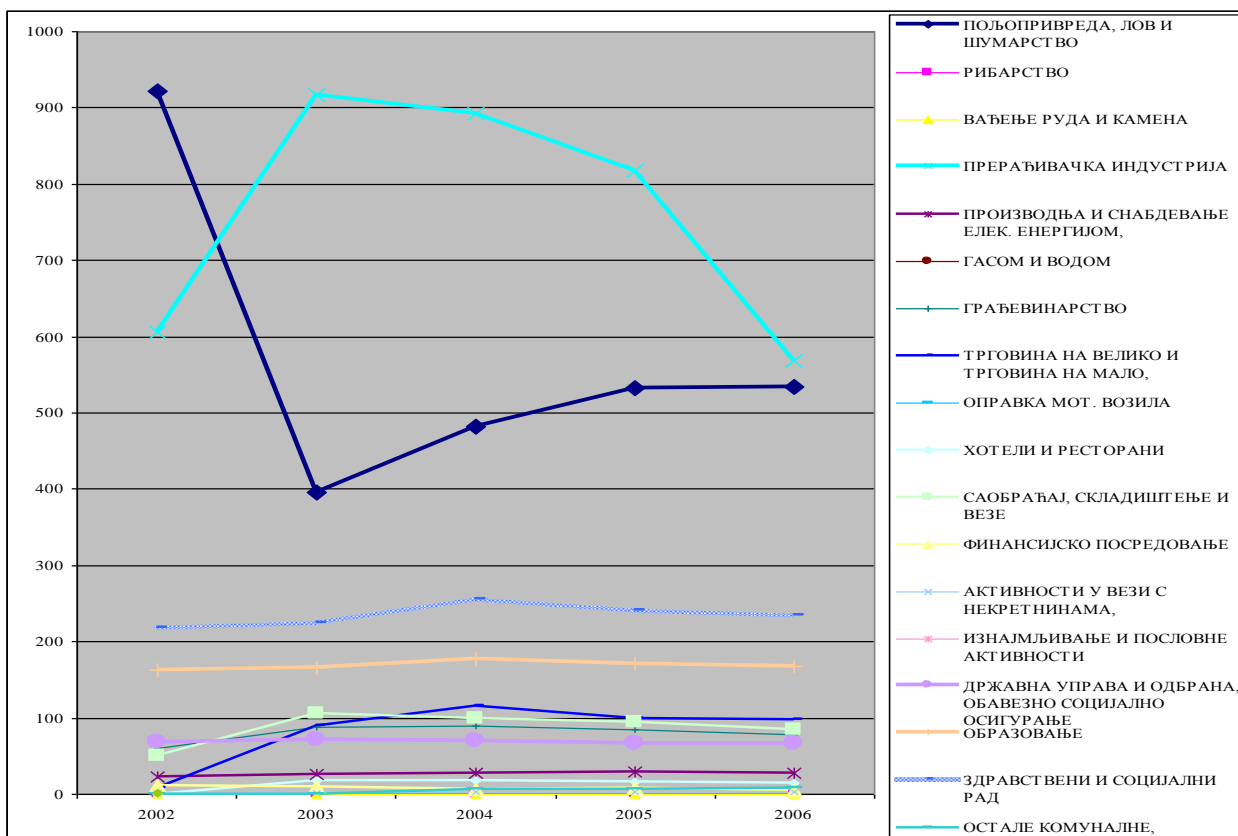
Табела бр. 36 Преглед броја незапослених по стручној спреми и годинама старости у 2006.години

5.2. ЗАПОСЛЕНОСТ

Као ефекат повећања незапослености јесте и смањење броја запослених, као и значајна промена у структури запослених. Број запослених на територији општине Пландиште је у 2002. години био 2.130, а у 2006. години 1.892, што чини смањење од 12,6%. Највећи број запослених у 2002. години је био у области пољопривреде 43,3%, а затим у области прерађивачке индустрије 28,4%. Структура запослених је у 2006.години значајно промењена у корист прерађивачке индустрије у којој је сада запослено 30% укупног броја лица, док се број запослених у пољопривреди смањено на 28,3%. У области државне управе, здравства и образовања у 2006.години било је запослено 469 лица или 24,8% укупног броја запослених.

	2002	2003	2004	2005	2006
Пољопривреда, лов и шумарство	922	395	482	532	535
Рибарство	0	0	0	0	0
Вађење руда и камена	0	0	0	0	0
Прерађивачка индустрија	606	917	892	818	569
Производња и снабдевање електричном енергијом, водом и гасом	23	26	28	29	28
Грађевинарство	60	88	89	84	78
Трговина на велико и мало	8	89	116	99	97
Хотели и ресторани	0	18	18	16	15
Саобраћај, складиштење и везе	50	106	99	94	85
Финансијско посредовање	11	9	6	8	5
Активности у вези с некретнинама, изнајмљивање и пословне активности	1	2	3	4	3
Државна управа и одбрана, обавезно социјално осигурање	68	72	70	66	66
Образовање	163	166	178	171	168
Здравствени и социјални рад	218	224	256	241	235
Остале комуналне, друштвене и личне услужне акт.	0	0	7	7	8
УКУПНО	2130	2112	2244	2169	1892

Табела бр. 37 Преглед броја запослених по грама делатности 2002-2006. година



Графикон бр. 12 Преглед броја запослених по грама делатности 2002-2006. година

5.3. ЗАРАДЕ

Просечна бруто зарада у Републици Србији у децембру 2006. године износила је 41.294,00 динара. У односу на просечну бруто зараду исплаћену у новембру 2006. године номинално је већа за 21,84% , а реално за 21,72%.

Просечна бруто зарада у децембру 2006. године у односу на децембар 2005. године номинално је већа за 28,07% а реално за 20,82%.

Просечна нето зарада у Републици Србији исплаћена у децембру 2006. године износила је 28.267,00 динара. У односу на просечну нето зараду исплаћену у претходном месецу номинално је већа за 22,11%, а реално за 21,99%.

На подручју јужнобанатског региона просечна (бруто) зарада исплаћена у децембру 2006. године износила је 43.122,00 динара. У односу на просечну зараду исплаћену у новембру 2006. године номинално је већа за 18,47%. Просечна зарада без пореза и доприноса исплаћена у децембру 2006. године износила је 29.529,00 динара.

Највише просечне бруто зараде исплаћене су у општини Панчево 48.677,00 динара и општини Вршац 46.899,00 динара, док је најнижа зарада исплаћена у општини Пландиште 23.201,00 динар.

у динарима

	Просечна бруто зарада 12.2006.	Индекси ном.зарада		Зарада без пореза и доприноса 12.2006.	Индекси ном.зарада	
		12.2006./ 11.2006.	12.2006./ 12.2005.		12.2006./ 11.2006.	12.2006./ 12.2005.
Р Србија	41.294	121,84	124,42	28267	122,11	124,45
Војводина	41.587	119,30	122,51	28451	119,62	122,32
Јужно-банатски округ	43.122	118,47	121,46	29529	119,13	121,78
Алибунар	26.829	153,55	137,56	18.298	153,80	138,73
Бела Црква	31.487	130,03	128,86	21.924	132,84	130,54
Вршац	46.899	117,93	124,32	31.991	117,54	124,38
Ковачица	23.419	82,15	106,70	15.926	86,42	106,02
Ковин	36.031	132,77	140,77	24.745	133,55	141,22
Опово	37.904	130,54	131,03	25.818	130,56	132,26
Панчево	48.677	117,02	116,72	33.366	117,72	117,14
Пландиште	23.201	115,73	138,00	15.805	114,33	136,20

Табела бр. 38 Зараде по запосленом - децембар 2006.г. - по општинама

Месец	2004.		2005.		2006.		2007.	
	просечна зарада (бруто)	просечна зарада без пореза и доприноса (нето)	просечна зарада (бруто)	просечна зарада без пореза и доприноса (нето)	просечна зарада (бруто)	просечна зарада без пореза и доприноса (нето)	просечна зарада (бруто)	просечна зарада без пореза и доприноса (нето)
Јануар	8.948	6.000	10.019	6.998	15.707	10.990	18.636	13.516
Фебруар	9.835	6.746	11.801	8.217	17.012	11.870	18.973	13.906
Март	12.358	8.496	11.951	8.365	17.325	12.077	21.196	15.423
Април	12.549	8.636	12.512	8.738	15.297	10.703	18.591	13.532
Мај	10.704	7.441	11.189	7.849	14.478	9.857		
Јун	12.751	8.840	12.925	9.015	16.704	11.375		
Јул	12.139	8.298	13.098	9.145	17.798	12.208		
Август	11.638	7.918	13.539	9.442	17.526	11.978		
Септембар	10.169	6.861	13.060	9.115	19.172	13.180		
Октобар	13.427	9.205	13.202	9.218	19.347	13.350		
Новембар	12.307	8.470	15.165	10.615	20.048	13.824		
Децембар	14.437	10.033	17.472	12.179	23.201	15.805		

Табела бр. 39 Просечна зарада (бруто) и просечна зарада без пореза и доприноса (нето) по запосленом у општини Пландиште

5.4. НАРОДНИ ДОХОДАК

Као основа за анализу досадашњег привредног развоја општине Пландиште коришћени су подаци Републичког завода за статистику, као и резултати извршене анкете мањег броја субјеката планирања (појединачна предузећа, представници МЗ и др.).

Сагледавањем основних развојних индикатора, извршена је анализа привредне развијености општине Пландиште.

Пољопривреда је основна привредна грана и носиоц развоја општине Пландиште. У наредним табелама дат је преглед оствареног народног дохотка 2005. године, по делатностима и облицима својине.

Из прегледа се види да је највећи доходак остварен у пољопривреди, лову и водопривреди, затим у прерађивачкој индустрији и у трговини на велико и мало. Од укупно оствареног народног дохотка у општини Пландиште, 2005. године, око 44% је остварено у пољопривреди, лову, шумарству и водопривреди, што указује да је ова општина изразито пољопривредно подручје, затим око 30% је остварено у прерађивачкој индустрији и око 10% у трговини на велико и мало. Од укупног народног дохотка 59,6% је остварено у приватној својини, 22,7% у друштвеној, 15,2% у мешовитој, 1,6% у државној и 0,9% у задружној својини. У структури запослених (активно становништво које обавља занимање, Попис 2002.год.), од укупно 4.562 активних, у примарним делатностима ради око 37%, у секундарним око 33% и у терцијарним делатностима око 30%.

ГРАНЕ ДЕЛАТНОСТИ	Народни доходак 2005.година
Пољопривреда, лов и шумарство	261.477
Рибарство	0
Вађење руда и камена	0
Прерађивачка индустрија	178.613
Производња и снабдевање елек. енергијом, гасом и водом	40.577
Грађевинарство	25.071
Трговина на велико и трговина на мало	58.211
Оправка мот. возила	-
Хотели и ресторани	9.646
Саобраћај, складиштење и везе	22.034
Активности у вези с некретнинама	1.592
Здравствени и социјални рад	-
Остале комуналне, друштвене и личне услужне активности	227
УКУПНО	597.448

Табела бр. 40 Народни доходак по гранама делатности у општини Пландиште

	Кориговани народни доходак по становнику		Број запослених на 1000 становника		Промет у трговини на мало/ст.		Број телефонских претплатника на 1000 становника	
	ниво РС=100	Ранг	ниво РС=100	Ранг	ниво РС=100	Ранг	ниво РС=100	Ранг
Република Србија	100	0	100	0	100	0	100	0
АП Војводина	115,1	0	97,3	0	83,7	0	94,5	0
Пландиште	51,9	128	81	78	28,6	151	92,6	66

Табела бр. 41 Степен развијености општине, према одређеним показатељима

Вредности мерних индикатора развијености општине Пландиште 2003.године, показују да је општина Пландиште тек на 128 месту од 160 општина у Србији без Косова и Метохије, кад је кориговани доходак по становнику у питању. По броју запослених на 1000 становника, општина Пландиште је на 78 месту. Кад је у питању потрошња у малопродаји, ранг је најлошији.

Према показатељима датим у табели, анализа показује да је степен привредне развијености општине Пландиште знатно испод просека Републике и АП Војводине. Привреда општине Пландиште има неповољну структуру, с обзиром на високо учешће пољопривреде (у укупно оствареном доходу), односно релативно ниско учешће индустрије (19%) у поређењу са Јужно-банатским округом (60,9%) или са нивоом Војводине (38,7%). Општи закључак је да општина Пландиште спада у недовољно развијене општине, са слабо развијеном привредном основом.

Степен привредне развијености одређује се према различитим критеријумима. Један од њих је остварени народни доходак по становнику, затим одређени показатељи за мерење степена развијености (кориговани НД/становнику, број запослених на 1000 становника, промет у трговини на мало по становнику, број телефонских претплатника на 1000 становника).

У оквиру Јужно-банатског округа, коме припада општина Пландиште, према оствареном народном доходу по становнику, дакле према овом показатељу, она је једна од најнеразвијених. По оствареном народном доходу по становнику 2002. и 2003. године, од укупно 8 општина овог округа, општина Пландиште је на 5 односно 8 месту. По оствареним вредностима овог показатеља, општина Пландиште је знатно испод просека за Јужно-банатски округ и испод просека АП Војводине и Републике Србије.

	Народни доходак по становнику у динарима					
	2002.	2003	ниво 2003 РС=100	2004	2005	ниво 2005 РС=100
Република Србија	76.349	88.283	100	118.947	123.473	100
АП Војводина	89.738	100.854	114,2	132.625	144.598	117,1
Јужно-банатски округ	98.607	142.923	161,9	142.923	130.856	106
Пландиште	57.979	44.419	50,3	44.419	47.110	38,2

Табела бр. 42 Народни доходак по становнику

5.5. ИНВЕСТИЦИЈЕ

Услед дугогодишњег пословања у отежаним условима и недовољног издвајања за амортизацију, привреда није била у могућности да врши значајнија улагања. Уз то услови кредитирања привреде су били изузетно неповољни. Инвестициона активност, као последица опште ситуације у привреди и друштву била је сведена на минимум и односила се углавном на инвестиционо одржавање, реконструкције и поправке.

У 2005. години укупне инвестиције у привреди општине биле су 20.849.000,00 динара од чега је највећи део по карактеру изградње издвојен за реконструкцију, модернизацију, доградњу и проширење капацитета (76,6%), а по техничкој структури за набавку опреме (72,9%). У периоду од 2001. до 2005. године највеће инвестиције су забележене у 2002. години у износу од 66.495.000,00 динара од чега по карактеру изградње у изградњу нових капацитета (68%), а по техничкој структури у набавку и монтажу опреме (75,4%).

Укупне инвестиције на подручју општине у 2005. години по глави становника су износиле 1.558,00 динара, а по запосленом 11.019,00 динара, што је далеко испод просека за Јужни Банат.

Да је низак ниво инвестиционих активности на подручју општине говори и податак да инвестиције чине свега 0,7% укупних инвестиција на нивоу Јужнобанатског округа.

у 000 динара

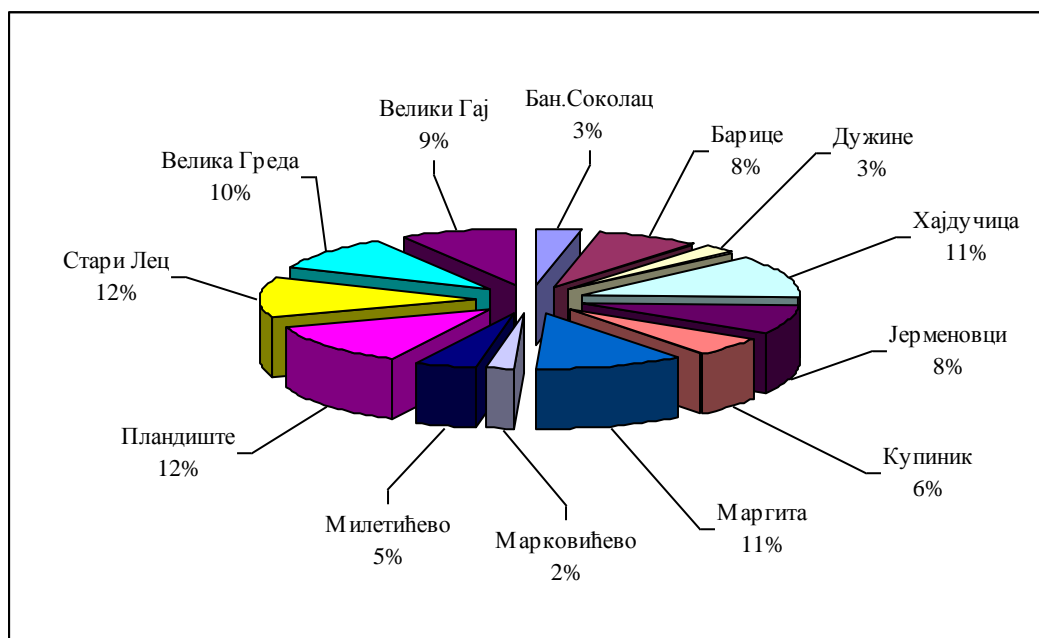
Година	Укупно	Карактер изградње			Техничка структура		
		Нови капацитети	Реконструкција	Одржавање	Грађевински радови	Опрема са монтажом	Остало
2001	10.579	3.953	0	6.626	4.110	6.469	0
2002	66.495	45.263	17.683	3.549	16.381	50.114	0
2003	25.470	22.400	1.903	1.167	20.412	5.058	0
2004	30.270	4.653	7.683	17.934	1.918	28.352	0
2005	20.849	0	15.980	4.869	5.617	15.201	31

Табела бр. 43 Инвестиције у општини Пландиште 2001-2005.година

5.6. ПОЉОПРИВРЕДА

Општина Пландиште је пољопривредна општина која је у највећој мери везана за производњу у пољопривредном сектору.

Од укупне територије општине која износи 38.313,9 хектара, на њиве отпада 31.445,3 хектара или 82,07 % површине, воћњаци заузимају 168,6 хектара или 0,44 %, виногради 3,165 хектара или 0,008 %, ливаде 203,8 хектара или 0,53 %, пашњаци 2.482,7 или 6,48 %, рибњаци - трстици и мочваре заузимају 76,98 хектара или 0,20 %, шуме 224,24 хектара или 0,59%, остало земљиште 3.709,1 хектара или 9,68 % површине.



Графикон бр. 13 Приказ површина пољопривредног земљишта по К.О.

Назив КО	Шуме %	Њива %	Врт %	Воћњак %	Вино град %	Ливада %	Обрадиво %	Пашњак %	Трст. мочв.%	Необрадиво %	Пољопри-вредно%	Плодно %	Неплодно %	Укупно %
Бан.Соколац	0,745 0,06	1.145,8 88,97	0	3,39 0,26	0	4,26 0,33	1.153,5 89,57	4,715	0	4,71 0,37	1.158,2 89,93	1.158,9 89,99	128,9 10,01	1.287, 80
Барице	5,112 0,17	2.436,1 82,07	0	2,42 0,08	1,71 0,06	5,15 0,17	2.445,3 82,38	158,62	4,69	163,3 5,50	2.608,6 87,88	2.613,8 88,06	354,5 11,94	2.968, 30
Дужине	7,44 0,78	836,36 87,23	0	2,02 0,21	0	1,31 0,14	839,68 87,58	25,69	0	25,69 2,68	865,4 90,26	872,8 91,03	85,9 8,97	958,8
Хајдучица	68,50 1,46	3.351,9 71,22	0	0,58 0,01	0,10 0	2,61 0,06	3.355,2 71,29	815,71	0	815,7 17,33	4.170,9 88,63	4.239,4 90,08	466,7 9,92	4.706, 20
Јерменовци	7,55 0,25	2.682,4 87,29	0	4,24 0,14	0,35 0,01	0,13 0	2.687,1 87,45	73,83	0	73,83 2,40	2.760,9 89,85	2.7689,5 90,10	304,4 9,90	3.072, 9
Купиник	14,39 0,64	1.918,3 85,01	0	3,09 0,14	0	8,49 0,38	1.929,9 85,52	160,68	0,26	160,9 7,13	2.090,8 92,65	2.105,3 93,29	151,4 6,71	2.256, 70
Маргита	7,01 0,17	3.269,6 78,32	0	3,49 0,08	0,51 0,01	16,18 0,39	3.289,8 78,80	443,49	7,61	451,1 10,81	3.740,9 89,61	3.747,9 89,78	426,8 10,22	4.174, 70
Марковићево	5,28 0,64	660,95 80,63	0	1,13 0,14	0	0	662,07 80,77	56,51	0	56,51 6,89	718,58 87,66	723,9 88,31	95,8 11,69	819,70
Милетићево	0,68 0,04	1.593,9 88,68	0	2,66 0,15	0,23 0,01	1,57 0,09	1.598,4 88,93	44,97	0,42	45,39 2,53	1.643,8 91,45	1.644,5 91,49	152,9 8,51	1.797, 40
Планиште	25,50 0,56	3.848,5 84,82	0	16,75 0,37	0,11 0	35,21 0,78	3.900,5 85,95	77,22	1,14	78,36 1,73	3.978,9 87,70	4.004,4 88,26	532,8 11,74	4.537, 20
Стари Лец	31,92 0,70	3.585,6 78,74	0	2,31 0,05	0,07 0	66,41 1,46	3.654,4 80,25	498,39	1,84	500,22 10,98	4.154,6 91,24	4.186,5 91,94	367,2 8,06	4.553, 80
Велика Греда	23,83 0,62	3.507,9 90,94	0	4,31 0,11	0,04 0	3,97 0,10	3.516,2 91,15	21,68	2,55	24,24 0,63	3.540,4 91,78	3.564,2 92,40	293,2 7,60	3.857, 50
Велики Гај	26,26 0,79	2.607,9 78,48	0	122,3 3,68	0,04 0	58,53 1,76	2.788,8 83,92	101,21	58,47	159,7 4,80	2.948,4 88,73	2.974,7 89,52	348,4 10,48	3.323, 10
УКУПНО	224,24 0,59	31.445,3 82,07	0	168,6 0,44	3,165 0,01	203,8 0,53	31.820,9 83,05	2.482,7 6,48	76,98 0,20	2.559,7 6,68	34.380,6 89,73	34.604,8 90,32	3.709,1 9,68	38.313 ,90

Табела бр. 44 Приказ површина пољопривредног земљишта по КО. и по културама

* Подаци добијени од Катастра општине Планиште

На територији општине Пландиште заступљено је земљиште од I до VII бонитетске класе.

Од укупне површине под њивама, највише су заступљене II класа - 16,97 % , III класа - 27,56 % , IV класа - 33,58 % и V класа - 14,69 %.

пољопривредно земљиште у ха								
култура	класа							
	1	2	3	4	5	6	7	8
њива	1413.8963	5337.2005	8666.5341	10558.3710	4620.3015	808.2279	38.8380	/
врт	/	/	/	/	/	/	/	/
воћњаци	114.8953	28.6909	26.3818	/	/	/	/	/
виноград и	0.7231	0.9836	1.3680	0.0897	/	/	/	/
ливаде	/	18.8208	110.8774	20.8421	53.2647	/	/	/
пашњаци	73.2887	1243.4297	931.8504	152.8080	81.5693	/	/	/
трстици - мочваре	/	63.4114	13.5724	/	/	/	/	/
укупно	1602.8034	6692.5369	9750.5841	10732.1108	4755.1355	808.2279	38.8380	/

Табела бр. 45 Површине пољопривредног земљишта по класама

Што се тиче власничког односа, од укупне површине под њивама од 49,3 % или 15.505,01 хектара је у приватном власништву, а остала површина је у другим облицима својине.

На овим површинама се производи велика количина ратарских производа и то :

- кукуруз меркантилни покрива 23,44 %
- кукуруз семенски покрива 1,58 %
- сунцокрет покрива 12,19 %
- соја покрива 28,6 %
- шећерна репа покрива 0,27 %
- пшеница покрива 25,58 %
- озими јечам покрива 2,20 %
- уљана репица покрива 0,1
- остале културе покривају 2,87 %

Из горе приказаних података о заступљености појединих култура на територији општине Пландиште и ако узмемо у обзир само просечне приносе, видимо да општина Пландиште чини једну веома значајну сировинску базу што се тиче ратарских производа.

Ратарска производња у општини Пландиште заснована је у приватном сектору и носи карактеристике малих поседа, које су типичне на територији наше земље. Просечна величина тих поседа износи 4,42 хектара, а просечна величина парцела је 1,43 хектара.

Други део производње је организован кроз пољопривредна предузећа и задруге.

Носилац ове производње је свакако Компанија "Агробанат" Пландиште А.Д., у коме су у току значајне промене како у власничком уделу тако и у организационом смислу.

План је да по заврштку организационе трансформације носилац производње буде Д.О.О "Полет" Дужине, а да се производња реализује преко такозваних радних јединица које би биле стациониране на месту старих друштава и то у:

- Пландишту
- Јерменовцима
- Великом Гају
- Старом Лецу

Поред Компаније "Агробанат" Пландиште, на територији општине Пландиште послују :

- ПДП "Хајдучица" Хајдучица
- Д.О.О "Јединство" Велика Греда
- Д.О.О "28 Март" Барице
- Д.О.О "Житобалат" Купиник
- ЗЗ "Маргита - Пландиште" Пландиште
- ЗЗ "Брзава" - Хајдучица
- ЗЗ "Агростеф" - Пландиште
- Д.О.О "АБ кооперација" Пландиште

Такође на територији општине Пландиште раде и две млина и то :

- Д.О.О "1.Октобар" Млин Пландиште
- Млин "Напредак" А.Д. Велика Греда

У поступку својинске трансформације је и Хладњача у Великој Греди.

На основу горе изнетих података видимо да се на територији општине Пландиште годишње произведе значајна количина основних ратарских производа.

На територији општине Пландиште у оквиру Компаније "Агробанат" пословао је живинарски комплекс (фарме матичних јата, инкубатор, фарме бројлера, кланица, фабрика сточне хране) који је апсорбовао овако велику количину ратарских сировина. Развојни планови су рађени на финализацији производње у том комплексу у циљу остваривања већег профита.

Данас је тај комплекс променио власничку структуру (налази се у оквиру предузећа "Фиш Корп" Београд) и још није достигао испуњеност капацитета.

У наредном периоду треба изнаћи могућност да се помогне да ти прерађивачки капацитети достигну своју оптималну испуњеност у погледу расположивих капацитета.

Ово би у основи довело до апсорпције велике количине ратарских производа као и отварање могућности за упошљавање великог броја сеоског становништва које би могло да се укључи у одређени систем производње, где би производио за познатог купца и имао одређене гаранције.

Наводњавање

На територији општине Пландиште наводњава се 1 830 ха, што чини 4,80 % од укупне територије. Као један од врло значајних чинилаца за развој пољопривреде

и искоришћења могућности које пружа систем ДТД, закључујемо да овај потенцијал у будућности треба развијати као предуслов успешне пољопривредне производње.

Широкозахватне машине у ха	тифони у ха	кап по кап (миниорошавање) у ха	кишна крила у ха	остало у ха	укупно у ха
1030	500		300		1830

Табела бр. 46 Наводњавање

Одводњавање

У општини Пландиште је спроведен поступак комасације. Читава територија општине је покривена каналском мрежом, међутим проблем је у редовном одржавању постојеће каналске мреже. Доношењем Закона о пољопривредном земљишту отвара се могућност да се од закупа пољопривредног земљишта у државној својини део средстава усмери за санацију каналске мреже, као и уређење остале инфраструктуре која је везана за земљиште. Наиме, од средстава закупа које ће добити локална самоуправа, а која су наменска, предвиђа се уређење каналске мреже и потребне инфраструктуре у општини Пландиште.

каналска мрежа		цевна дренажа		укупно	
изграђено ха	у функцији ха	изграђено ха	у функцији ха	изграђено ха	у функцији ха
38089.7	38089.7	793	793	38089.7	38089.7

Табела бр. 47 Одводњавање

Потенцијали

Велики потенцијал општине лежи:

- у површинама обрадивог земљишта на коме се уз редовну примену агротехничких мера постиже врло значајна производња ратарских култура;
- расположивој радној снази у општини Пландиште која је традиционално врло обучена за бављења ратарством;
- могућности искоришћавања живинарског комплекса са својим пратећим објектима;
- могућности који отвара хидросистем ДТД - а;
- у многоме очувана животна средина као један од врло значајних будућих ресурса.

Ограничења

- прерађивачки комплекси у одређеној стагнацији која доводи до оптерећења тржишта основним производима за које се постиже нижа цена;
- старостна структура становништва;
- застарелост механизације;
- несигурна аграрна политика земље која доводи до немогућности стварања озбиљних планова развоја.

Циљеви

Основни циљеви развоја пољопривреде на територији општине Пландиште из перспективе ове стратегије требало би да буду :

- израда одрживог и економски рентабилног пољопривредног сектора;
- изнајажење решења за одржив развој села кроз горе поменути рентабилан пољопривредни сектор;
- подстицање на увођење и других рентабилних култура у производњу (интензивно повртарство - пластеници и други видови заштићених башта);
- остваривање инфраструктурних предуслова (доградња пратеће инфраструктуре која би омогућила коришћење система за наводњавање на већим површинама од постојећих и повећање површина под системима за наводњавање) што би омогућило стабилизацију пољопривредне производње на отвореним површинама и искоришћавање потенцијала који даје ДТД.
- сачувати животну средину као један од врло значајних будућих ресурса;
- посредовање и помоћ у изради одрживог и ефикасног прерађивачког сектора који би довео до апсорпције велике количине основних пољопривредних сировина које се произведу на великим површинама земљишта које општина Пландиште поседује То би нас довело да велика количина основних сировина нађе места у преради и финализацији производње што би на тржишту довело до акумулације веће количине капитала. Отварањем и подизањем нивоа прерађивачке индустрије (фаб.ст.хране, сточарски комплекси, прерада меса, као и сви видови атрактивних нус производа од биљних култура) обезбедио би се сигуран откуп сировина, а такође и постизање боље цене. Све ово довело би до отварања нових могућности за упошљавање сеоског становништва у виду мини фарми које би производиле за познатог прерађивача и самим тим биле обезбеђене што се тиче пласмана и одређене сигурности.

SWOT анализа - пољопривреда

ПОЉОПРИВРЕДА	
Strengths СНАГЕ	Weaknesses СЛАБОСТИ
<ul style="list-style-type: none"> - Велике површине обрадивог пољопривредног земљишта; - Доступност хидросистему ДТД; - Обучена радна снага; - Очувана животна средина, као један од врло значајних будућих ресурса; 	<ul style="list-style-type: none"> - Стагнација прерађивачке индустрије - Недовољна заступљеност система за наводњавање; - Старосна структура; - Техничка неопрељеност - застарела механизација;
Opportunities МОГУЋНОСТИ	Threats ОПАСНОСТИ
<ul style="list-style-type: none"> - Могућности искориштавања постојећих прерађивачких капацитета - Могућности искориштавања постојећих капацитета за производњу живинског меса - Могућности искориштавања хидросистема ДТД. - Географски положај - близина границе - међународна сарадња у свим видовима; - Променљиви захтеви тржишта за видовим еколошки здраве хране; - Удружување - едукација. 	<ul style="list-style-type: none"> - Несигурна државна - аграрна политика; - ЕУ стандарди - конкуренција међународног тржишта; - Монопол прерађивача - тржиште (осцилација цена);

Природни услови за пољопривредну производњу су изузетно повољни баш због специфичних локалних услова као што су плодност земљишта и приступ води. Када се начини пресек прикупљених података из **SWOT** анализе може се констатовати да је њена **снага** у првом реду у потенцијалу великих обрадивих површина на којима се врло квалитетно може засновати сваки вид ратарске - повртарске производње, затим доступност хидросистему ДТД на који належе општина Пландиште и самим тим се отвара могућност за даља и перманентна улагања у све видове система за наводњавање који доводе до веће сигурности производње, стручна радна снага као резултат добре праксе и искуства, и у многоме очувана животна средина као један од веома значајних будућих ресурса.

Када се говори о томе шта ће и даље представљати **слабу** страну пољопривреде, тада се и даље истичу пре свега стагнација прерађивачких капацитета који би требало да апсорбују овако велику количину примарних пољопривредних производа а самим тим би се довело и до врло повољних утицаја на тржиште, затим недовољна заступљеност система за наводњавање, такође застарела механизација и на крају неповољна старосна структура која је карактеристична за општину Пландиште.

Највеће **шансе** леже у подизању прерађивачких капацитета и капацитета који су везани за живинарску индустрију, као и развој осталих видова прерађивачке индустрије (који би били у функцији акумулације примарних ратарских производа), такође треба радити на искориштавању хидросистема ДТД, одређене шансе леже и у видовима производње здраве хране која ће бити врло тражена у будућности, не мања шанса је и близина границе, која је потенцијал за развој међународне сарадње у свим

видовима. Највеће претње за развој ове области леже у непостојању јасне државне - аграрне политике за дужи низ година како би се развој на локалу могао адекватније планирати, једна од претњи представља и утицај отварања нашег тржишта у процесу приближавања ЕУ, што ће свакако довести до врло значајних промена на тржишту поготово прехранбених производа за које је општина Пландиште пресудно везана.

На основу претходних анализа могући закључак је потреба да се прерађивачки капацитети на територији општине Пландиште који постоје покушају довести до тог нивоа да имају употпуности испуњене капацитете, такође потреба се отвара и на подизању нових прерађивачких капацитета који би заједно са постојећим довели до апсорпције овако велике количине примарних пољопривредних производа који се произведу на територији општине Пландиште. То би довело до пораста цена пољопривредних производа, упошљавања радне снаге, а такође би у многоме отворило могућности за развој малих и средњих предузећа која би била део једног система са одређеним сигурностима.

Горе поменуте мере би свакако омогућиле сигурнији опстанак села. Такође велику пажњу треба обратити на озбиљне мере заштите животне средине, као једног од врло значајних будућих ресурса.

5.7. ИНДУСТРИЈА, ТРГОВИНА, УГОСТИТЕЉСТВО

Индустрија је поред пољопривреде најзначајнија привредна област општине. Од укупно оствареног народног дохотка општине Пландиште око 19% је остварено у прерађивачкој индустрији. У оквиру индустрије заступљене су: прехранбена, текстилна индустрија, прерада пластичних маса, и др. Носилац агроиндустријске производње је Холдинг компанија "Агробанат" која је у поступку реструктурирања. Просторна дистрибуција индустријских капацитета указује на њихову изразиту концентарцију у центру општине (само у неколико сеоских насеља-Јерменовци, Велика Грета... постоје мањи прерађивачки погони), што је неповољно са становишта равномерног развоја свих насеља, нарочито пограничних.

Од укупно оствареног народног дохотка у општини Пландиште 9,7% је остварено у трговини, што говори да она није довољно развијена. Капацитети намењени задовољавању свакодневних потреба становништва су задовољавајући, док су за снабдевање трајним потрошним добрима становници усмерени на веће трговинске центре (Вршац, Зрењанин, Београд). Анализа постојећих трговинских капацитета указала је на недостатак савремених трговинских капацитета у свим насељима. Просторна дистрибуција капацитета малопродајне мреже је доста неповољна, јер је највећа концентрација у општинском центру, што отежава равномерно услуживање потрошача у осталим насељима Општине. Занатство у општини Пландиште није развијено, а број занатских радњи је из дана у дан све мањи. Структура занатских услуга указује да су услуге у служби човека и домаћинства највише заступљене, затим аутопревозничке и да је највећи број занатлија у општинском центру.

На територији општине Пландиште угоститељство је неразвијено и незнатно утиче на формирање дохотка Општине. У угоститељству је остварено 1,2% од укупног народног дохотка. Анализа структуре и обима угоститељских објекта показује да је потребно побољшати опремљеност објеката и подићи ниво услуга, јер не задовољавају потребе корисника у потпуности. Већина угоститељских капацитета пружа услуге пића, док

капацитети за пружање услуга исхране и смештајни капацитети нису у довољној мери заступљени.

Остварени степен привредне развијености општине није на задовољавајућем нивоу, природни ресурси се недовољно користе, неповољна је структура привреде, изражена је концентрација капацитета и активности у општинском центру, и у наредном периоду треба боље валоризовати и потпуније користити постојеће ресурсе и активирати (у смислу привредног развоја) сеоска насеља општине.

Носиоци развоја привреде општине Пландиште биће пољопривреда и индустрија. Према одредбама Просторног плана Републике Србије планира се да центар општине Пландиште у будућности постане мали индустријски центар у групи насеља са 1000- 5000 запослених, што ствара добре развојне могућности у наредном периоду за развој целе општине.

Потенцијали овог подручја, у области индустрије, темеље се првенствено на расположивим природним ресурсима, при чему је основни развојни приоритет динамизирање прерађивачке индустрије, а нарочито прехранбене (првенствено захваљујући богатој сировинској основи) и афирмација општине Пландиште као произвођача здраве хране. Динамичнији развој индустрије треба заснивати на технолошком, економском и власничком реструктурирању, високој финализацији производње и обезбеђењу услова за отварање малих и средњих предузећа (мањих прерађивачких капацитета виших фаза прераде).

Стратегија развоја индустрије треба да се заснива не само на даљем развоју постојећих индустријских капацитета, већ и на развоју нових који ће користити компаративне предности подручја, уз активну и атрактивнију политику привлачења инвеститора.

Постоје изузетни потенцијали и за динамичнији развој мале привреде у циљу повећања степена запослености и прихода становништва, као и укупног развоја општине Пландиште. Развој мале привреде подразумева поред развоја приватног предузетништва и самосталних радњи и читав низ делатности које се могу организовати у оквиру постојећих привредних капацитета и у сеоским домаћинствима.

Избор делатности је релативно широк и оне се могу сврстати у неколико група: одгајивачке делатности, прерађивачке делатности, занатство и личне услуге и домаћа радиност.

Одгајивачке делатности се могу организовати у релативно кратком року: гајење лековитог биља, узгој цвећа и украсног биља, пчеларство, производња печурака, организовано гајење пужева итд.

Избор прерађивачких делатности првенствено треба базирати на пољопривреди (мањи прерађивачки погони), односно извршити избор производа за којима постоји тражња на тржишту.

Развој занатства и личних услуга треба подстицати првенствено у правцу развоја дефицитарних заната у функцији задовољавања потреба становништва и привреде овог подручја, као и у функцији развоја туризма.

Развој домаће радиности (као основне или допунске делатности становништва) треба да је у сарадњи са носиоцима развоја туризма, како би израда предмета била у функцији развоја туризма.

У политици развоја мале привреде, општина Пландиште треба да има активну улогу путем дефинисања конкретних програма, динамике њихове реализације и потстицајних механизма, ка програмима који доприносе бољем коришћењу расположивих природних и

створених ресурса, радном ангажовању незапослених, са задовољавајућим степеном профитабилности и без великих почетних улагања.

Постоје потенцијали за развој трговине и угоститељства у циљу задовољавања потреба становника општине, али и у функцији динамичнијег развоја туризма, а њихов развој зависиће од укупног привредног раста и пораста животног стандарда становништва.

Ограничења у развоју привреде општине огледају се, пре свега, у недовољној искоришћености постојећих природних потенцијала (постојећи природни ресурси се не користе у довољној мери или се уопште не користе), паду производње код већег броја предузећа, незапослености, престанку рада појединих предузећа, незавршеном процесу приватизације, структури мале привреде и услужног занатства. Могући ограничавајући фактор (у дужем временском периоду), може бити и неповољна демографска слика општине (старење становништва и погоршавање виталних карактеристика створиће проблеме обезбеђивања довољног броја радно способног становништва).

Досадашња ограничења у развоју превазићи ће се реструктурирањем привреде, прилагођавањем новим условима привређивања и активном развоју малих и средњих предузећа, која су флексибилнија на тржишту, затим обновом пољопривредне производње и сточног фонда и потстицањем развоја туризма (нарочито ловног). За остварење овог циља постоје природне претпоставке и развојне шансе које нуде нови услови привређивања. Најважнији елементи националне Стратегије развоја малих и средњих предузећа и предузетништва, а који су релевантни за општину Пландиште, односе се на развој оних сектора који су способни да подстакну развој и значајно повећају запосленост, а то су прерада пољопривредних производа, динамичнији развој ловног туризма, мале привреде, трговине и угоститељства.

Активна улога локалне самоуправе (стимулативна политика развоја, инвестиције за школовање стручних кадрова), на основу јасно утврђене развојне стратегије, треба да допринесе интензивирању привредног развоја, а тиме и побољшању услова живота људи општине Пландиште.

Користећи своје компаративне предности, а имајући у виду укупне и посебне потенцијале општине Пландиште, основни развојни приоритет треба да буде ревитализација укупне привреде, односно динамичнији развој постојећих индустрија, а нарочито прерађивачких капацитета у области пољопривреде (првенствено захваљујући богатој сировинској основи), као и развој малих и средњих предузећа, односно њихово кооперантско повезивање са великим предузећима (пратеће делатности великих индустријских предузећа за које не постоји економска оправданост да их обављају велика предузећа).

Да би се обезбедили услови за брже запошљавање и пораст прихода становништва (нарочито приграничних сеоских насеља - Милетићево, Купиник и Велики Гај), веома важан развојни приоритет треба да буде развој малих и средњих предузећа.

Постоје значајни просторни и сировински потенцијали сеоских насеља, као и недовољно ангажована радна снага, која треба да се активира. Обезбеђењем услова за развој прерађивачких капацитета мањег обима (нарочито прерада пољопривредних производа, услужне делатности и остали мањи индустријски капацитети за које постоје заинтересовани инвеститори), ангажоваће се највећи део континента радно способног становништва чиме би се обезбедио и бржи трансфер становништва из примарних делатности.

Развој привредних делатности, поред локалне, захтева и ширу друштвену подршку (механизми и мере политике регионалног развоја), како би се подстицајним мерама

превазишао проблем недовољне развијености, а тиме и проблем депопулације у општини Пландиште.

Насеље	Број
Пландиште	44
Велика Греда	13
Хајдучица	8
Јерменовци	7
Банатски Соколац	3
Барице	2
Маргита	2
Купиник	2
Стари Лец	2
Милетићево	2
Велики Гај	1
Лаудоновац	1
Марковићево	1
Дужине	1
Укупно	89

Табела бр. 48 Преглед привредних друштава према седишту

Правна форма	Број
Друштво са ограниченом одговорношћу	58
Задруга	16
Ортакчко друштво	5
Отворено акционарско друштво	5
Друштвено предузеће	4
Јавно предузеће	1

Табела бр. 49 Привредна друштва према правној форми

5.8. ПРЕДУЗЕТНИШТВО

Предузетништво је покретач и један од основних носилаца промена и напретка економије неког друштва. Приватно предузетништво је један од настаријих облика робне привреде које је у свим условима потврдило виталност и прилагодљивост владајућим начинима привређивања. Оно је једно од најуспешнијих субјеката организовања и остваривања привредне делатности, јер предузетник ради самостално, својим средствима, самостално управља, сноси ризик и самостално располаже стеченом добити.

Развој предузетништва у већем обиму на овим просторима је започео 1989. године доношењем Закона о приватним предузетницима који је у многоме либерализовао услове за бављење самосталном делатношћу. Сектор приватног предузетништва је имао и има значајну улогу у процесу транзиције и реструктурирања наше привреде, када велики број радника остаје без посла. Многи се окрећу приватном предузетништву као породичном бизнису и начину обезбеђења средства за егзистенцију.

Крајем 1989. године на подручју општине Пландиште било је регистровано свега 28 самосталних радњи, да би њихов број из године у годину растао. Крајем 2006. године на подручју општине регистровано је 230 самосталних радњи. У укупном броју радњи најзаступљенија је трговина и услужно занатство, док је број радњи из области производње изузетно низак. Основни разлог за ово јесте непостојање већих производних система у окружењу, за које се по правилу кроз кооперантску производњу везују предузетничке радње и мала предузећа, као и слабо коришћење државних фондова основаних за подстицај развоја предузетништва.

ВРСТА ДЕЛАТНОСТИ	2000.	2001.	2002.	2003.	2004.	2005.	2006.
Трговина	63	74	88	88	89	113	-
Угоститељство	31	29	28	27	18	22	-
Занатство	42	43	49	54	48	49	-
Превозници	12	12	11	15	15	15	-
Остало	12	9	13	15	17	20	-
УКУПНО	160	167	189	199	187	219	230

Табела бр. 50 Преглед броја самосталних радњи на територији општине у периоду 2000-2006.година

5.8.1. Основна ограничења бржем развоју МСП и предузетништва

Структура МСП и предузетничких радњи у општини, у складу са економским кретањима у последњих 10-15 година, указује на мању заинтересованост према производним делатностима. На већу орјентисаност ка трговини и услужним делатностима, указује учешће поменутих делатности у укупном броју регистрованих МСП и предузетничких радњи. У оба случаја, највећи број привредних субјеката послује у области трговине.

Ранијих година функционисање привреде на свим нивоима почивало је на великим привредним системима, који су постали кочница и ограничавајући фактор будућег развоја. Започети процес транзиције указује на структуралне неусклађености и функционалности организације, нарочито у погледу величине привредних субјеката.

Бројни и велики проблеми из претходног периода највише опредељују услове привређивања, па тиме и неповољан положај малих и средњих преузећа и предузетника.

Услови и начин пословања МСП и предузетника регулисани су, првенствено републичким законима и другим прописима, док је надлежност локалне самоуправе ограничена и своди се на регулисање само појединих питања која су од значаја за рад предузетника.

У нашој земљи не постоје прописи који се посебно односе на МСП, тако да се њихов положај и пословање може посматрати са становишта одредаба везаних за привредне субјекте уопште.

Постојање веома великог броја административних препрека које отежавају и успоравају пословање МСП, једна је од карактеристика која се везује за овај сектор. То се, пре свега односи на некретнине, дозволе за рад, извоз, увоз, сертификацију и слично. Заједничко за све је велики број процедура, дуго време трајања и високи трошкови.

Даљи развој предузетништва и уобразани раст сектора малих и средњих предузећа подразумева, пре свега, спровођење Стратегије развоја МСП и предузетништва у Републици Србији од 2003. до 2008.године, као и измену постојећих законских решења и доношење нових, стимулативних видова подршке и олакшица развоју МСП.

Што се тиче институција на локалном нивоу, релевантних за развој МСП и предузетништва, њихова функција је пружање нефинансијске подршке истим. Осим канцеларије АПР, то је Удружење предузетника општине Пландиште.

5.9. ПРИВАТИЗАЦИЈА

Приватизација друштвеног капитала почела је у нашој земљи карајем 80-тих година прошлог века, на основу Закона о друштвеном капиталу и Закона о условима и поступку претварања друштвене својине у друге облике својине.

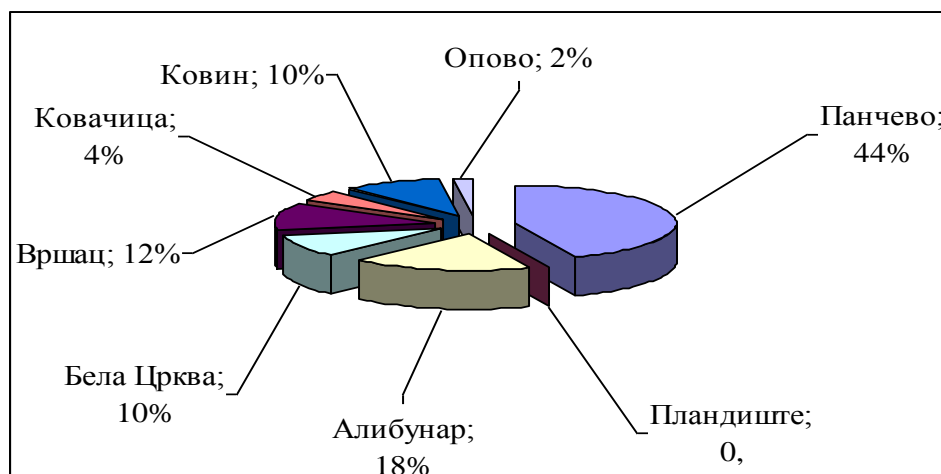
Унапређивање управљања предузећима кроз процес приватизације има за циљ повећање њихове ефикасности, рентабилности и профитабилности.

До 1997. године, када је донет Закон о својинској трансформацији, приватизација се одвијала споро, не дајући очекиване резултате.

Због спорости у спровођењу приватизације и појаве пратећих проблема, 2001. године донет је Закон о приватизацији.

Део средстава 5% остварених продајом предузећа, на основу поменутог Закона, припада локалној самоуправи, на чијем подручју је седиште приватизованог предузећа.

Највећи приход од приватизације остварен на подручју општине Панчево (1.064.048.000,00 динара и 16.866.000,00 еура), затим на подручју општине Алибунар (436.521.000,00), Бела Црква (238.038.000,00 динара и 750.000 еура), Вршац (302.747.000,00 динара и 5000 еура), Ковин (243.202.000,00 динара), Ковачица (93.663.000,00 динара), Пландиште (139.200,00 динара), Опово (57.370.000,00 динара).



Графикон бр. 14 Приход од продаје методом јавне аукције по општинама Јужног Баната (% учешће) у 2003.г.

Општина Пландиште у бруто националном дохотку учествује са 1%.

Друштвени производ Јужнобанатског округа учествује у друштвеном производу Републике Србије са 6,95% односно АП Војводине са 22,75%. Највеће учешће у друштвеном производу Региона има општина Панчево 74,60%, а предпоследња је општина Пландиште 0,83%.

	Друштвени производ	Друштвени производ по становнику
Р.Србија	630.027.316.000	1.224 EUR
АП Војводина	192.519.904.000	1.368 EUR
Јужнобанатски Регион	43.798.804.000	2.026 EUR
Панчево	32.674.192.000	3.723 EUR
Пландиште	361.512.000	399 EUR

Табела бр. 53 Друштвени производ

Смернице будућег развоја:

- Већи степен искоришћености природних ресурса, ревитализација пољопривредне и сточарске производње;
- Усклађивање потреба пољопривредне производње са динамиком развоја осталих привредних и непривредних активности;
- Подстицање процеса укрупњавања, специјализације и јачања радно способних породичних пољопривредних газдинстава;
- Динамичнији развој прехранбене индустрије;
- Развој малих и средњих предузећа (мањих прерађивачких капацитета виших фаза прераде, нарочито у приграничним сеоским насељима у циљу спречавања даљег одлива становништва);
- Завршетак процеса својинске трансформације;
- Технолошко, организационо и кадровско унапређење постојећих индустријских капацитета и активности;
- Изградња и уређење индустријске зоне у Пландишту, ради привлачења потенцијалних инвеститора.

УСМЕРАВАЊЕ РАЗВОЈА ПРИВРЕДЕ

Привреда и предузетништво се може дефинисати као усмеравање капитала у конкретна запослења што капиталу даје конкретан облик, комбиновањем са другим факторима производње. Усмеравање капитала или увођење нове идеје или иновације на тржиште подразумева одлуке о избору идеје или иновације и програма, избора технологије, локације и кадрова, проналажењу и усмеравању капитала тј.комбиновањем ресурса и њиховој оптималној алокацији. Предузетништво је посебно важно и одлучујуће у друштвима која се налазе пред великим и значајним променама.

SWOT анализа - усмеравање развоја привреде

ПРИВРЕДА	
Strengths ШАНСЕ	Weaknesses СЛАБОСТИ
<ul style="list-style-type: none"> • Повољан географски положај; • Капацитети и сировинска база у области пољопривредне производње; • Постепени опоравак привреде; • Све већи број предузетничких радњи у области производње и услуга; • Финансијска подршка државе кроз програме Фонда за развој Републике и Покрајине; • Квалификована, стручна и искусна радна снага; 	<ul style="list-style-type: none"> • Низак степен агажовања постојећих капацитета; • Технолошка застарелост опреме; • Неуређеност индустријске зоне • Компликоване процедуре за добијање одговарајућих дозвола; • Непостојање подршке на локалном нивоу развоју МСП; • Висока стопа незапослености; • Лоша квалификациона структура незапослених;
Opportunities МОГУЋНОСТИ	Threats ОПАСНОСТИ
<ul style="list-style-type: none"> • Развој пољопривреде; • Развој прерађивачке индустрије; • Развој МСП; • Регионално и прекогранично повезивање; • Увођење нових технологија и стандарда; • Изградња нових индустријских капацитета и капацитета МСП; 	<ul style="list-style-type: none"> • Нестабилна политичка ситуација - нестимулативна пореска политика - нерешени имовинско правни односи; • Одлив квалитетне, школоване и обучене младе радне снаге; • Све већа стопа незапослености; • Неповољни кредитни аранжмани за развој МСП.

Највећа **снага** је из домена ресурса пољопривреде и прерађивачке индустрије.

Највеће **слабости** развоја посматраног сектора првенствено су везане за недостатак инфраструктурно уређене индустријске зоне, те непостојање стручних, специјализованих кадрова, као резултат лоше образовне структуре. Из домена административних и институционалних фактора, слабости произилазе у спорости у добијању дозвола за инвестирање, недостатак обртних и финансијских средстава.

Највећа **шанса** је могућност отварања нових радних места развојем пољопривреде и прерађивачке индустрије, презентацијом услуга и понуда путем електронских медија широј јавности, те привлачење страних инвестиција.

Када се начини пресек прикупљених података из **SWOT** анализе у општини Пландиште, може се констатовати да је њена снага у првом реду у изразитој диверзификованости при чему доминирају агрокомплекс (пољопривреда са прехранбеном индустријом), кланична индустрија, индустрија пластичне амбалаже и текстилна индустрија. Оне представљају шансе за даљи развој општине где могу да опстану они који имају одређене постојане конкурентске предности и тржиште за своје производе. Бројни су проблеми и слабости које треба превазилазити, као што су застарела технологија, недовољно искуство и стручна обученост, недостатак обртних средстава, нелојална конкуренција и корупција, скуп краткорочни кредити за финансирање обрта и друго.

Ипак, одређене шансе које се могу искористити налазе се у процесу приватизације и реструктурирања.

Као најјача претња убрзаном процесу привредног развоја јавља се политичка нестабилност у земљи.

Претња за развој МСП лежи у чињеници да постоји лоша сарадња послодавца са тржиштем рада, недостатак активних мера запошљавања, низак ниво штедње, непостојање поверења у банке, велика стопа незапослености.

5.10. ТУРИЗАМ

У југоисточном делу Војводине, у источном делу Баната, усред плодне равнице, смештена је општина Пландиште. На северу граничи се са општином Сечањ, Алибунар на западу и Вршац на југу. На истоку границу Општине чини државна граница са Румунијом. Њене границе запљускују воде реке Брзаве, Дунав-Тиса-Дунава и Шулховог канала.

У односу на важније комуникације има релативно повољан положај. Кроз општину пролази железничка пруга на линији Зрењанин-Пландиште-Вршац-Бела Црква и магистрални пут на релацији Зрењанин-Сечањ-Пландиште-Вршац као и регионални пут Пландиште-Алибунар-Панчево-Београд.

Површина општине је 383 километра квадратна што чини 1,8% површине Војводине. Има 14 насеља: Пландиште, седиште општине, Велика Греда, Хајдучица, Стари Лец, Маргита, Јерменовци, Барице, Велики Гај, Купиник, Милетићево, Марковићево, Дужине, засеок Лаудоновац и салаш Јагодић. У овим насељима живи 13377 становника и 1048 Пландиштанаца на привременом раду у иностранству дуже од једне године.

Територија општине била је насељена још у палеолиту, а најстарија насеља су Стари Лец и Велики Гај из 14 века.

На овим просторима живели су Германи, Словени, Хуни, Авари, панонски Бугари и Мађари, Срби у време Велике сеобе народа под Арсенијем III Чарнојевићем. Под Аустроугарском монархијом било је пет колонизација и тада су дошли Немци, Шпанци, Италијани, касније Мађари, Румуни, Словаци, после Другог светског рата солунски добровољци из Лике, Кордуна, Баније, Босне и Херцеговине, Црне Горе и након Другог светског рата из Македоније, Словеније и мањи број са југа Србије. Избеглице из Хрватске, Босне и Херцеговине и прогнани из Косова и Метохије током грађанског рата на нажим просторима нашле су свој нови дом у највећем броју у Великом Гају, Милетићеву, Великој Греди и Хајдучици. Данас у општини живи 20 нација и етничких заједница.

5.10.1. Смештајни капацитети

Општина нема хотела ни пансиона. Од смештајних капацитета има само мотел "Платан", у Пландишту са кухињом и преноћиштем: 10 двокреветних соба, 5 са купатилом и 5 са заједничким купатилом.

У плану је реализација Европског центра за децу и омладину у Хајдучици са чешком и словачком Владом.

Смештај у домаћинствима: нема регистрованих, мада постоји одређено интересовање.

5.10.2. Ресторани, чарде, пицерије, кафићи:

Кафићи	Пицерије	Ресторани са кухињом	Укупно
31	1	2	34

Табела бр. 51 Ресторани, чарде, пицерије, кафићи

Туристички промет и капацитети у општини Пландиште, 2006.

Број долазака			Број ноћења			Капацитети		
укупно	домаћи	страни	укупно	домаћи	страни	Број објеката	Број соба	Број лежајева
711	697	14	2661	2626	35	1	12	28

Табела бр. 52 Туристички промет и капацитети у општини Пландиште, 2006.

Општина Пландиште нема ТУРИСТИЧКУ ОРГАНИЗАЦИЈУ ОПШТИНЕ.

О туризму стара се Општинска управа Пландиште.

У општини нема ТУРИСТИЧКИХ АГЕНЦИЈА.

5.10.3. Аутобуске и железничке станице, бензинске пумпе, такси

Аутобуска станица Пландиште, В. Путника бб

Железничка станица, В Путника 1

Две бензинске пумпе:

1) Пландиште, В. Путника бб

2) Велика Грета на Чаушу

Такси служба у оснивању.

5.10.4. Пошта

У општини има укупно 10 пошта (Пландиште, Велика Грета, Хајдучица, Стари Лец, Милетићево, Велики Гај, Јерменовци, Маргита), од чега су две уговорне (Купиник и Барице).

5.10.5. Понуда ловног туризма

Ловачко удружење "Брзава" Пландиште, Карађорђева 11

Ловно подручје : 36000 ха

Врсте дивљачи: зец, фазан, препелица, срндаћ..

"Кинолошко друштво" Велика Грета

5.10.6. Понуда риболовног туризма

Канал Дунав Тиса Дунав са притокама : Карачонијев канал, река Брзава, река Моравица и Шулохов канал; шаран, штука, смуђ, бабушка, деверика....

- УСР "Смуђ" Пландиште
- УСР "Шаран" Велика Греда,
- УСР "Шаран" Јерменовци,
- УСР "Кедер" Хајдучица,

5.10.7. Понуда здравственог туризма

Нафташка колонија у Јерменовцима је формирана 1955. године када су саграђени савремени станови, раднички хотел и ресторан друштвене исхране.

Од 1973. године отворена је бања сезонског карактера са лековитом термалном водом која је након пар година престала са радом.

Индикуване су термалне воде код Јерменоваца, Пландишта, у Великој Греди и у атару Старог Леца.

5.10.8. Понуда наутничког туризма

Не постоји традиција.

5.10.9. Културно-историјски споменици

Остаци материјалне културе потичу из палеолита (на граници према Вршцу и Ватину). Неолит је заступљен на локалитету код Великог Гаја као појединачно налазиште. Код Барица има трагова бакарног доба где је пронађено и оружје из тог времена. Локалитети бронзаног доба постоје код Великог Гаја и Хајдучице где је пронађено оружје, код Пландишта као појединачни налаз, трагова старијег гвозденог доба има на локалитету код Великог Гаја, где је пронађено оружје, док остатака млађег гвозденог доба нема. У Јерменовцима је констатован локалитет из римског доба где су нађени новац и темељни зидови. Из доба Велике сеобе народа има трагова аварског порекла крај Великог Гаја. Из овог периода постоје и два шанца.

А Дворац "Капетаново" саграђен је 1904. године недалеко од Старог Леца на километар од пута Вршац - Зрењанин. Саградио га је ондашњи жупан Ботка Бела. Дворац је спратна зграда, подужно орјентисана са двосливним кровом и три забата. Грађен је у духу псеудо-средњовековног замка и као такав представља редак примерак дворца на територији Војводине. Дворци овакве врсте значајни су за друштвено-историјске и културне прилике тог времена, а у односу на споменички фонд представљају редак примерак дворца на територији Војводине. У току је рестаурација од стране нових власника који планирају да осмисле и дворац и простор око њега новим садржајем.



Слика бр. 1 Дворац " Капетаново" у атару Старог Леца

Б Дворац Дунђерских у Хајдучици такозвани "Каштел" налази се у средишту двестогодишњег парка. Саградио га је Лазар Дунђерски 1901. године по угледу на свој дворац у Челареву (Бачка). То је приземна зграда грађена у класицистичком стилу. Под заштитом је државе ка споменик културе.



Слика бр. 2 Каштел Дунђерских у Хајдучици

В **Дворац Јагодић** на салашу Јагодић налази се уз саму реку Брзаву на ободу општине Пландиште. Дворац припада групи пољских двораца у класицистичком стилу, зидан на имању спахија. Саградио га је 1835. године Петар Јагодић, племић "од Крњаче" , велепоседник, поджупан и посланик у ондашњој Српској народној скупштини у Сремским Карловцима. Налази се на ободу Парк двorca.



Слика бр. 3 Дворац Јагодић на салашу Јагодић

Г Два двorca у Старом Лецу племића Пала и Јаноша Данијела изграђена 1897. и 1903. године у класицистичком стилу. Налазе се под заштитом државе као сопоменици културе, а користи их Дом за душевно оболела лица "1. октобар".



Слика бр. 4 Дворац Ернеста Данијела у Старом Лецу

Д Зграда Скупштине општине Пландиште саграђена је 1889. године и зграда Суда у Пландишту из 1908. године имају предходну заштиту.

Е Велики Гај, једно од најстаријих насеља које је постојало у континуитету, обилује споменицима прошлости. Још 1.децембра 1965. године под заштиту стављено је **13 икона са Царским дверима која припадају Српској православној цркви**, која се и сама третира као посебна архитектонска вредност. То су : **Богородица са Христом из 1773, Свети Никола, Исус Христос, Јован Крститељ, Царске двери, Икона са житијем светог Николе , Распеће Христово, Апостоли Петар и Павле, Арханђели Михајло и Гаврило, Рођење Богородице, Исус Христос и Богородица са Христом.**

У истој цркви постоји и **Октоих**, штампан 1644. у Лавову и једна **Хорологија** (часослов), штампана у Лавову 1692. у којој постоји врло нечитак запис из 1696. г.



Слика бр.5 Иконе у Православној цркви у Великом Гају

Католичка црква у Јерменовцима сазидаана је 1866. посвећена Светој Ани, мајци Мајке Божије и по времену настанка значајан је историјски и културни објекат.

За време царице Терезије основана је Парохијална општина у Маргити, по неким 1750. а по неким нешто раније 1715 године. Црква брвнара подигнута је 1742. године и била је од пружа и под шиндром. Из ње су све иконе у садашњој цркви и све су српске, по Ердџановићу. Српска црква је сазидаана 1810 године.

Нова црква која и данас постоји зидаана је од 1833. до 1836.године за време патријарха Јосифа Рајачића и Стефана Сратимировића, а за владе цара Фердинанда,



Слика бр. 6 Католичка црква у Јерменовцима-оргуље

Вредна је помена и мађарска католичка цркву из 19 века посебне архитектонске вредности.

Манастир Св. Архангела Михајла са православном црквом у Хајдучици коју је саградила Олга Јовановић као своју задужбину у периоду од 1936.до 1939. године када је одржано прво богослужење.Године 1985. саграђен је манастирски конак. Црква је недавно реновирана и представља изузетну архитектонску и историјску вредност.



Слика бр. 7 Манастирска црква "Св. Архангела Михајла"у Хајдучици

5.10.10. Понуда етно туризма

У току је реализација Етно куће у Пландишту и опремање салона у дворцу „Дунђерски“ у Хајдучици.

5.10.11. Музеји, галерије, културни центри

- а) Народна библиотека Пландиште
- б) Културно-образовни центар "Вук Караџић" Пландиште

5.10.12. Национални парк, специјални резервати природе и заштићена природна добра

а) **Стари парк у Великом Гају из 18 века**, значајно природно добро, на око 5 хектара са преко 20 врста дрвећа Од старих стабала интересантни су горостасни примерци храста лужњака, везе, пољски јасени, кленови, млече, мечија леска. Подигао га је темишварски племић, Јосиф Маленица.

б) **Парк дворца у Хајдучици на 3,7 хектара** је један од најочуванијих вредних представника вртне уметности са почетка 20 века на територији Војводине и Србије уопште. Типичан је пример мешовитог стила који је доминирао у вртној архитектури тога времена, насталог комбиновањем елемената класичног и пејзажног стила. У парку су сачувани лепа примерци храста лужњака, беле тополе, јавора, клена, сребрнасте липе и млече. Сврстан је у природно добро од великог значаја.

в) **Парк породице Јагодић на салашу Јагодић** је значајно природно добро који се простире на површини од 8,6 хектара. Од старих стабала присутно је неколико стабала црних ораха, гледичије, црвенолисних јавора, храстова лужњака и слично

5.10.13. Манифестације

- Rock Village-рок фестивал у Банатском Соколцу крајем августа
- Међународна туристичко-спортска манифестација "Дани рибара Јаношк-Јерменовци" на каналу Дунав Тиса Дунав -прве недеље септембра
- Хајка на лисицу крајем јануара и почетком фебруара у Маргити
- Савезна изложба паса у августу у Великој Греди

5.10.14. Спортско - рекреативни терени

- Четири затворена спортска терена у оквиру основних школа у Пландишту, Хајдучици, Великој Греди и Јерменовцима за мали фудбал, кошарку, одбојку и рукомет
- 13 отворених фудбалских терена у свим насељима
- Одбојкашки терен у Милетићеву (волеј)
- Одбојкашки терен у Старом Лецу
- Терен за мали фудбал у близини мотела "Платан" у Пландишту
- Нафташки центар у Јерменовцима - терени за фудбал, кошарку и одбојку
- Затворена тренинг сала за карате у Пландишту

5.10.15. Гранични прелази

У непосредној близини је гранични прелаз Ватин.

5.10.16. Занимљивости

Општина има чувену ружу ветрова која обезбеђује стални доток оксигенираног и јонизованог шумског ваздуха без садржаја патогених клица и отровних материја.

Индикувана је лековита термална вода у Јерменовцима, у близини Пландишта, у Великој Греди и у близини дворца "Капетаново" у катастарској општини Стари Лец.

Прва нафта потекла је из јерменовачке бушотине 17. новембра 1952. године на територији бивше Југославије.

При Регионалној привредној комори формиран је Савет за туризам у који су ушли делегирани представници свих јужнобанатских општина.

Савет ће се бавити утврђивањем стратешких праваца и приоритета у развоју туризма сваке општине, по одређеним локалитетима и дефинисањем заједничког туристичког производа јужног Баната и слично.

ТУРИЗАМ	
Strengths СНАГЕ	Weaknesses СЛАБОСТИ
<ul style="list-style-type: none">• Позитиван однос становника према туризму, отвореност, гостопримство..• Повељај географски положај• Индикуване термалне воде• Близина канала Дунав Тиса Дунав који је плован• Подршка локалних власти• Препознавање потребе за регионалном сарадњом• Богато наслеђе -дворци као туристички брендови• Очувани паркови природни споменици културе• Еколошки чиста средина• Здрава исхрана• Близина других туристичких центара (Белоцркванска језера, Делиблатска пешчара, Вршачки брег, Дунав)• Формиран Савет за туризам (за јужнобанатски регион)• Мултикултуралност и мултиетичност средине	<ul style="list-style-type: none">• Недостатак адекватно обученог кадра туристичког профила• Недостатак системске размене информација (размена података и информација на бази личних познанстава)• Неједнака доступност важним информацијама• Недовољан сарадња локалних власти и НВО сектора• Непостојање пројектних тимова за ефикасније коришћење финансија из различитих фондова• Недовољан сарадња локалних власти и виших нивоа власти• Низак образовни ниво• Недовољна мотивација за имплементацију планираних акција• Непостојање туристичке организације• Недовољно смештајног капацитета• Недовољна заштита и очување природних и културних ресурса• Запуштеност друмске, железничке и речне инфраструктуре

Opportunities МОГУЋНОСТИ	Threats ОПАСНОСТИ
<ul style="list-style-type: none"> • Погранична сарадња - близина границе са ЕУ (Румунија) • Регионално повезивање са суседним општинама у областима од заједничког значаја • Мултикултуралност и мултинационалност средине 	<ul style="list-style-type: none"> • Улазак у ЕУ – спор • Нестабилна политичка ситуација; • Економска нестабилност • Недовршена приватизација, и тиме немогућност коришћења постојећих ресурса • Европа лоше слика Србију (несарадња са европским институцијама)

ПРОБЛЕМИ

- Недостатак адекватно обученог кадра туристичког профила (не постоји Туристичка организација ни једна туристичка агенција; млади који студирају туризм нису посебно подржани од стране друштвене заједнице и не здржавају се по завршетку у општини)
- Недостатак системске размене информација (размена података и информација на бази личних познанстава)
- Неједнака доступност важним информацијама (туристичке информације на веб сајту су недовољне, не ажурирају се редовно, у медијима су недовољна присутне информације туристичка сигнализације има мало или никако, пропагандног материјала веома је мало, наступи на сајмовима слабо запажени)
- Недовољан сарадња локалних власти и НВО сектора
- Непостојање пројектних тимова за ефикасније коришћење финансија из различитих фондова
- Недовољан сарадња локалних власти и виших нивоа власти
- Низак образовни ниво што има за последицу и специфичан систем вредности и ставова
- Недовољна мотивација за имплементацију планираних акција
- Непостојање туристичке организације
- Недовољно смештајног капацитета
- Недовољна заштита и очување природних и културних ресурса

ЗАКЉУЧАК

Пландиштански туристички потенцијали су у повоју. Никада нису били довољно валоризовани. Поред компаративних предности и богатог наслеђа (дворци и паркови), индиковане термалне воде, мултикултуралности и мултинационалности и спремности да туризам постане важна привредна грана општине, потребно је едуковати туристичке раднике, пројектне тимове, радити на имиџу саме општине, институционализовати ову област кроз формирање туристичке организације, радити на формирању свести о Пландишту као новој, неоткривеној и другачијој туристичкој дестинацији

ПРЕПОРУКА

Маркетинг: Пландишта као нова, неоткривена и другачија туристичка дестинација
 Смештај у кућама-домаћа радиност
 Системски -формирати ТО
 Повезати се са регионом

Едукација туристичких радника
 Стипендирање будућих туризмолога
 Брендирање општине
 Побољшање имиџа општине
 Циљ: Пландиште као интересантна туристичка дестинација са сасвим новим, другачијим садржајем од постојећих, са добро упакованим атрактивним, природним, историјским и социјалним елементима у окружењу пријатељски настројених људи са различитим културним миљејем.

СЕГМЕНТ СТРАТЕГИЈЕ		ТУРИЗАМ
Приоритети	Стратешки циљеви	Оперативни циљеви
1. Квалитет живота	1.1. Подстицање привредног раста, запошљавања и квалитета живота становника путем развоја туризма	1.1.1. Подизање нивоа изграђености инфраструктурних капацитета (путева, канализација, водоснабдевања) 1.1.2. Подизање нивоа ТТ услуга, интернет услуга 1.1.3. Обезбеђење базичне инфраструктуре за потребе програма туристичко-културно-спортских догађаја
2. Промоција туризма	2.1. Обезбеђење развоја сопствене позитивне слике	2.1.1. Маркетинг активности организација великих туристичких догађаја 2.1.2. Управљање кључним атракцијама 2.1.3. Формирање туристичке организације општине 2.1.4. Креативно дефинисање туристичког брэнда општине 2.1.5. Развој локалних капацитета за адекватно бављење туризмом
3. Природни и културни ресурси	3.1. Обезбеђење дугорочне заштите и интегрисаног управљања природним и културним ресурсима, што је у интересу одрживог развоја туризма	3.1.1. Обезбеђење дугорочне заштите природних и културних добара (3 парка и дворци) 3.1.2. Интегрисано управљање културним ресурсима кроз обезбеђење одрживости развоја туризма
4. Туристички потрошачи	4.1. Обезбеђење међународних стандарда квалитета заштите туристичких потрошача сагласно савременој европској пракси	4.1.1. Организовање контроле прихватљивог понашања у реализацији туристичке активности (инспекција)

6. ЗАШТИТА ЖИВОТНЕ СРЕДИНЕ

Наша земља је наследила из претходног периода велике проблеме у домену заштите животне средине. Проблеми отпада, аерозагађења земљишта, као и угрожавање природних ресурса везује се за неадекватно управљање животном средином током деведесетих, као и за лошу економску ситуацију у земљи и недовољне инвестиције. Евидентан је недостатак стручних кадрова и осмишљене едукације у овој области.

Посебан проблем представља ниска еколошка свест грађана и недостатак програма на нивоу државе који би допринели њеном јачању.

Проблеми се морају решавати по основу примене закона, уредби, правилника и стандарда, а најпре, због поштовања једног од основних права човека, права на достојанство живота у здравој животној средини. Пошто је управо заштита животне средине једно од подручја у које ће и држава и Европска Унија усмерити значајна финансијска средства, правилно одређење заједнице према решавањима проблема постављањем дугорочних и краткорочних циљева, представља основу одрживог развоја заједнице.

Може се рећи да на територији општине Пландиште нема активних загађивача животне средине. Највећи индустријски објекти су кланица (има свој пречистач и мини кафилерију) и индустрија текстила, која је потенцијални загађивач. На територији општине није успостављен катастар загађивача, као ни мониторинг воде, ваздуха и земљишта.

У институционалном погледу на нивоу општине формиран је Одбор за екологију и донета је Одлука о накнади за заштиту и унапређење животне средине у 2004. години.

Одвођење отпадних вода није адекватно решено ни у једном насељу општине изузев у центру Пландишта, што може представљати извор деградације водоносних слојева, а индиректно и земљишта.

Земљиште, као природни ресурс, свакодневно се загађује неадекватном применом вештачког ђубрива, пестицида и других хемијских средстава, што представља лимитирајући фактор у пољопривредној производњи. Неодговарајућом обрадом, земљиште се осиромашује у квалитативном погледу и погоршава се његова структура.

Већи део територије општине се одликује високим нивоом подземних вода, што утиче на погоршање механичког састава земљишта и смањења прихода.

Нерешено питање санитарног одлагања комуналног отпада и животињских лешева угрожава земљиште и водоносне слојеве, а индиректно и ваздух.

На предметном простору су на већем броју локација формирана сметлишта, код којих се не примењују ни основне мере заштите природних ресурса од загађења, неуређена су и захтевају санацију и/или рекултивацију (поједина сметлишта је могуће, након одношења смећа на општинску депонију, само рекултивисати). Депонија у Пландиште је делимично уређена, а према категоризацији, која је урађена у оквиру Националне стратегије управљања отпадом са програмом приближавања ЕУ, припада 3. категорији (К3) и представља "сметлиште" које се још може користити у периоду од 5 година, под условом да се предходно изврши санација са минималним мерама заштите.

Одлагање животињских лешева се врши на неуређеним сточним гробљима, која су формирана у већини насеља. Обзиром да не функционишу у складу са важећим Правилником, представљају деградационе пунктове за околину, посебно у случајевима

појава зараза и епидемија. Изузетак представља сточно гробље у насељу Пландиште, где се сточни лешеви одлажу у две бетонске јаме-гробнице, делимично у складу са прописима.

6.1. КВАЛИТЕТ ПИЈАЋЕ ВОДЕ

Квалитет пијаће воде у већини градова Србије у сталном је паду од почетка деведесетих година. Највећи разлог неисправности воде за пиће из водоводног система је бактериолошка неисправност, као последица контаминације водоизворишта / водозахвата, дотрајалост водоводне инфраструктуре и/или недовољне дезинфекције воде.

Када се говори о квалитету пијаће воде која се користи за водоснабдевање Пландишта, треба рећи да се ова вода одликује сложеним физичко-хемијским саставом. Последица тога је да квалитет воде јужног Баната који никада није могао да задовољи многе од критеријума Правилника о хигијенској исправности воде.

Равничарска конфигурација терена општине, без већих природних водотокова и са релативно малом количином атмосферских падавина (око 657 mm/m²) одредила је као најповољнији извор воде за пиће подземне воде артершке издани. Дубина захватања воде из артершке издани креће се од 90 до 130 m. Квалитет воде не задовољава критеријум воде за пиће према Правилнику о хигијенској исправности воде за пиће због граничног садржаја амонијака и гвожђа. Будући да пезометарски притисак временом слаби можемо закључити да ови извори нису непресушни. Неконтролисано експлоатацијом ових вода може доћи до стања дефицита артешких вода. Због тога се експлоатацији ових вода мора прићи плански и одговорно.

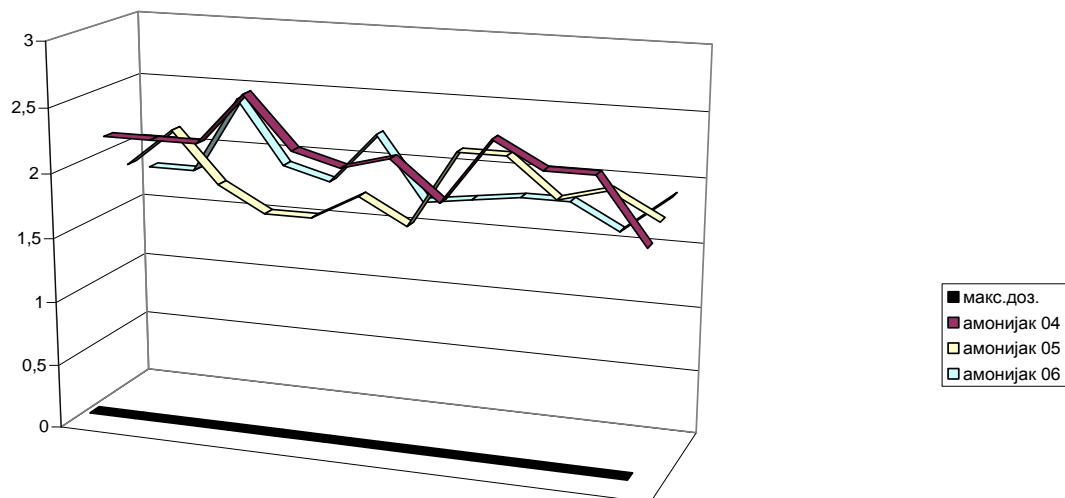
Вода за пиће захвата се из артешке издани са одређеним хемијским карактеристикама које одступају од квалитета превиђеног Правилником о хигијенској исправности воде за пиће. Будући да се вода за пиће на целој територији општине захвата из исте издани и квалитет захваћених вода у свим насељеним местима је сличних карактеристика. Вода се потрошачима испоручује у сировом облику уз дезинфекцију са средствима на бази хлора (гасни хлор, натријум хиперхлорит). Неисправност воде према Правилнику подразумева повећан садржај амонијака и гвожђа и мангана (нешто изнад граничне вредности амонијак > 0,1 mg/l , гвожђе > 0,3 mg/l). Испирање водовода у Пландишту се врши два пута месечно, а у осталим местима по потреби. **микробиолошке и физичкохемијске анализе** воде за пиће у Пландишту врши ЗАВОД ЗА ЗАШТИТУ ЗДРАВЉА Панчево. **Узорци за анализу воде за пиће** се узимају на изворишту Пландиште и на још 9 тачака на водоводној мрежи и то на местима где се водом за пиће снабдева већи број лица (јавне установе, школа, вртић, мотел...) и на крајњим тачкама водоводне мреже. **Анализе воде за пиће** врше се 12 пута годишње, односно сваког месеца, како у Пландишту тако и у свим осталим насељеним местима.

Проблеми у водоснабдевању: Анализама воде за пиће је утврђено да је бактериолошки исправна. Повремени проблеми који се манифестују појавом колиморфних бактерија решавају се испирањем мреже према инструкцијама Завода за заштиту здравља. Вода се редовно хлорише и свакодневно се контролише концентрација резидуалног хлора. Вода на изворишту садржи граничну вредност мангана, гвожђа и амонијака ванорганског порекла што је у толерантним концентрацијама. Ова појава је везана за хидрогеолошке карактеристике издани и није последица накнадног загађења.

Ниједан водозахват на територији општине нема решење о утврђивању зона санитарне заштите, али углавном имају физичку заштиту (ограда око објекта) осим Марковићева, Милетићева и Дужина који немају физичку заштиту.

Приказан је табеларни преглед материја чија концентрација одступа од Правилника о хигијенској исправности воде за пиће (амонијак, гвожђе и манган)

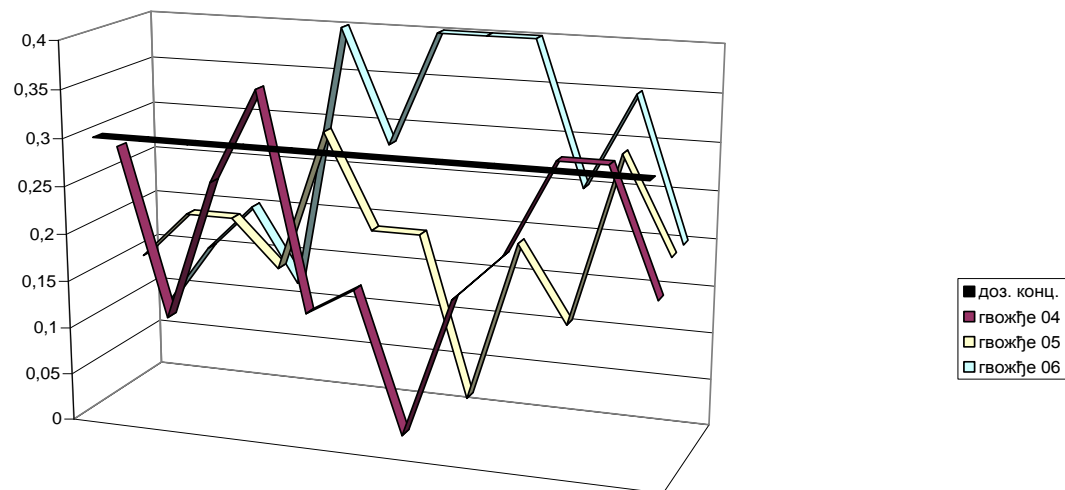
Прилог 2 ПРЕГЛЕД КОНЦЕНТРАЦИЈЕ АМОНИЈАКА НА ИЗВОРИШТУ ВОДОЗАХВАТА ПЛАНДИШТЕ У ПЕРИОДУ 2004.-2006. год.



	јан	феб	мар	апр	мај	јун	јул	авг	сеп	окт	нов	дец
■ макс.доз.	0,1	0,1	0,1	0,1	0,1	0,1	0,1	0,1	0,1	0,1	0,1	0,1
■ амонијак 04	2,20	2,20	2,20	2,60	2,20	2,10	2,20	1,90	2,40	2,20	2,20	1,70
□ амонијак 05	1,90	2,20	1,80	1,60	1,60	1,80	1,60	2,20	2,20	1,90	2,00	1,80
□ амонијак 06	1,80	1,80	2,40	1,90	1,80	2,20	1,70	1,75	1,80	1,80	1,60	1,90

Гарфикон бр.15 Преглед концентрације амонијака на изворишту водозахвата Пландиште

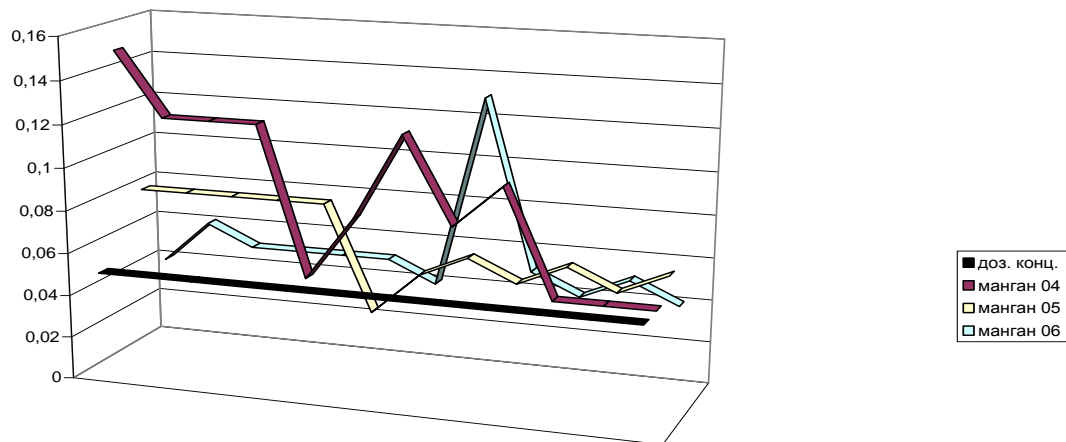
Прилог 3 ПРЕГЛЕД КОНЦЕНТРАЦИЈЕ ГВОЖЂА НА ИЗВОРИШТУ ВОДОЗАХВАТА ПЛАНДИШТЕ У ПЕРИОДУ 2004.-2006. год.



	јан	феб	мар	апр	мај	јун	јул	авг	сеп	окт	нов	дец
■ доз. конц.	0,3	0,3	0,3	0,3	0,3	0,3	0,3	0,3	0,3	0,3	0,3	0,3
■ гвожђе 04	0,28	0,10	0,25	0,35	0,12	0,15	0,00	0,15	0,20	0,30	0,30	0,17
□ гвожђе 05	0,15	0,20	0,20	0,15	0,30	0,20	0,20	0,03	0,20	0,12	0,30	0,20
□ гвожђе 06	0,08	0,15	0,20	0,12	0,40	0,28	0,40	0,40	0,40	0,25	0,35	0,20

Гарфикон бр.16 Преглед концентрације гвожђа на изворишту водозахвата Пландиште

Прилог 4 ПРЕГЛЕД КОНЦЕНТРАЦИЈЕ МАНГАНА НА ИЗВОРИШТУ ВОДОЗАХВАТА ПЛАНДИШТЕ У ПЕРИОДУ 2004.-2006.год.



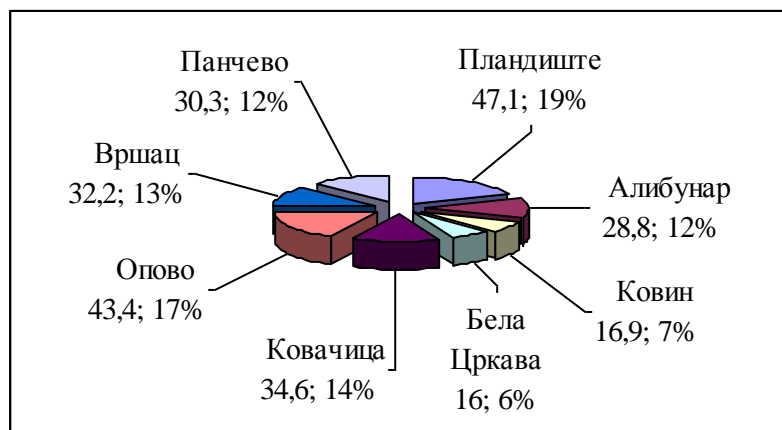
	јан	феб	мар	апр	мај	јун	јул	авг	сеп	окт	нов	дец
■ доз. конц.	0,05	0,05	0,05	0,05	0,05	0,05	0,05	0,05	0,05	0,05	0,05	0,05
■ манган 04	0,15	0,12	0,12	0,12	0,05	0,08	0,12	0,08	0,10	0,05	0,05	0,05
□ манган 05	0,08	0,08	0,08	0,08	0,08	0,03	0,05	0,06	0,05	0,06	0,05	0,06
□ манган 06	0,04	0,06	0,05	0,05	0,05	0,05	0,04	0,13	0,05	0,04	0,05	0,04

Гарфикон бр.17 Преглед концентрације амонијака на изворишту водозахвата Пландиште

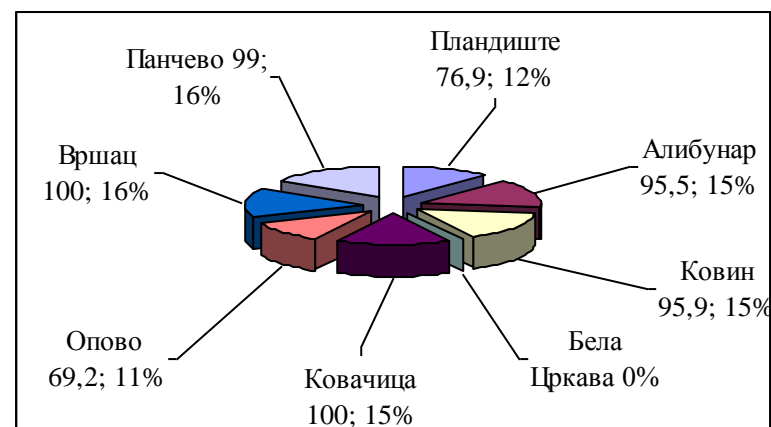
Ред. бр.	Општина	Број узетих узорка	Број	%	Узрок неисправности	Број узетих узорка	Број	%	Узрок неисправности	Број узетих узорка	0,2-0,5	веће 0,2	ма 0,5
	Укупно	3536	1165	32,9	-	556	514		-	948	175	36	67
1.	Пландиште	444	209	47,1	сап.61,7%, коли+фек 38,2%	26	20	76,9	NH ₃ , Mn	11	4	1	4
2.	Алибунар	862	249	28,8	сап.68,2%, коли+фек 31,7%	157	150	95,5	Mn, F.o.	262	19	8	3
3.	Ковин	353	60	16,9	сап.60,0%, коли+фек 40,0%	99	95	95,9	Mn, Fe	203	78	14	50
4.	Бела Цркава	25	4	16	сап.25,0%, коли+фек 75,0%	12			-	18	13	1	4
5.	Ковачица	585	220	34,6	сап.78,2%, коли+фек 21,8%	105	105	100	Mn,Fe,NH ₃ ,F.o.	185	10	3	-
6.	Опово	244	106	43,4	сап.69,8%, коли+фек 30,1%	39	27	69,2	NH ₃ , Mn,Fe, KMnO ₄ ,F.o	74	28	0	-
7.	Вршац	332	107	32,2	сап.60,0%, коли+фек 40,0%	9	9	100	NH ₃ ,Mn,F.o	-	-	-	-
8.	Панчево	691	210	30,3	сап.60,0%, коли+фек 40,0%	109	108	99	Fe,Mn,NH ₃ ,F.o.	195	23	9	6

Табела бр. 54 Број узетих узорка и узрок неисправности воде за пиће по општинама из сеоских

водовода



Графикон бр.18 Бактериолошки преглед-% неисправности



Графикон бр. 19 Физичко-хемијски преглед-% неисправности

Индустријски третман сирове воде не постоји, већ се вода дезинфикује хлором и као таква дистрибуира ка потрошачима.

Перспектива развоја водоводног система подразумева изградњу система за пречишћавање подземне воде, фазна реконструкција постојеће и развој нове дистрибутивне мреже и корекција цене воде. Све наведене активности имају за циљ подизање квалитета пијаће воде која се дистрибуира ка потрошачима као и смањење експлоатације и потрошње подземних ресурса за водоснабдевање.

Корекција цене воде у наредном периоду је неминовна уколико се жели било какав озбиљнији помак у овој области. Још увек, цена воде није економски већ је социјално димензионисана. По неким проценама произашлим из технолошких испитивања на пилот постројењима, реална цена кубика воде ће бити од 1-2 евра.

6.2. ПОВРШИНСКЕ ВОДЕ

У овом контексту, у површинске воде спадају речне и каналске воде којих на територији општине Пландиште има неколико.

Површинске и подземне воде општине је потребно користити у мери и на начин да се не угрози њихов квалитет. Пречишћавањем отпадних вода пре њиховог упуштања у водотоке (реципијенте), сталном међународном сарадњом и праћењем и контролом њиховог стања, могуће је очувати квалитет површинских вода.

Подземне воде, посебно изворишта, такође, треба штитити од загађења, посебно оне у пливим водоносним слојевима одговарајућим техничким мерама.

6.3. КВАЛИТЕТ ЗЕМЉИШТА

Тип земљишта у општини Пландиште је црница, изразито плодно пољопривредно земљиште. У општини Пландиште се не прати организовано квалитет и загађење земљишта. Врше се спорадична испитивања земљишта због избора врста сорти, семена и вештачких ђубрива. Употреба вештачких ђубрива, хемијских средстава за заштиту биљака (пестицида, инсектицида и фунгицида) и воде за наводњавање, ретко је контролисана и плански употребљавана. Само појединци попут Агрозавода прате научна достигнућа из ове области и разумеју проблеме везане за очување квалитета земљишта.

6.4. ЈАВНЕ ЗЕЛЕНЕ ПОВРШИНЕ

Стање јавних зелених површина (паркова, шеталишта, дрвореда, травњака, површина за рекреацију, површина уз објекте, споменика, дечијих игралишта, зелених површина дуж путева или уз водене површине –вештачке или природне, група стабала и сл.) на територији општине Пландиште је веома лоше. Нико се организовано не бави одржавањем јавних зелених површина. Општинска одлука о заштити јавних површина, послове на уређењу јавних површина је поверила месним заједницама. Редовно одржавање, које подразумева кошење травњака, окопавање и резидбу дрвећа и грмља, заштиту биља, чишћење зелених површина није на задовољавајућем нивоу. Готово да нема травњака који није оштећен паркирањем возила. Веома мали број насеља има уређене парковске површине.

У нашој општини пажњу би требало посветити озелењавању јавних површина. „Употребом“ дендрофлоре се могу значајно умањити количине штетних материја како у

ваздуху, тако и у земљишту. Присутни су проблеми шумовитости, као и одржавања и коришћења шума (посебно из угла прогресивног умањења броја стабала услед неконтролисане сече и неадекватног одржавања шума у општини Пландиште).

6.5. ШУМСКО ЗЕМЉИШТЕ

Укупне шуме и шумско земљиште на територији општине Пландиште обухватају 224,23 ха, што чини шумовитост од 0,59%. Шуме су најзаступљеније на територији К.О. Хајдучица, а на територији К.О. Милетићево и К.О. Банатски Соколац површине под шумама најмање су заступљене.

Подручје општине Пландиште припада банатском шумском подручју. Мањи комплекси шума су неравномерно распоређени у атару чији су корисници поред приватних и Холдинг компанија "Агробанат", ПДП "Хајдучица" и Општина. То су мешовите алохтоне шуме тополе, багрема и јасена.

Уз канале хидро-система ДТД се налазе делимично формирани шумско-заштитни појасеви који спадају у водопривредне објекте и штите канале и насип од високих вода, утичу на смањење воденог таласа и регулишу климатске факторе, ублажавајући екстремне температуре и ударе кошаве. Ове шуме су деградиране и немају привредни значај, а њима газдује ВДП "Јужни Банат" Вршац на основу посебне основе газдовања шумама за ГЈ ДТД ОКМ "Вршац".

Ред. бр.	Општина Пландиште	Површина ха	%
1.	Банатски Соколац	0,47	0,06
2.	Барице	5,11	0,17
3.	Дужине	7,44	0,78
4.	Хајдучица	68,50	1,46
5.	Јерменовци	7,55	0,25
6.	Купиник	14,40	0,64
7.	Маргита	7,01	0,17
8.	Марковићево	5,28	0,64
9.	Милетићево	0,68	0,04
10.	Пландиште	25,50	0,56
11.	Стари Лец	31,92	0,70
12.	Велика Греда	23,83	0,62
13.	Велики Гај	26,26	0,79
УКУПНО		224,24	0,59

Табела бр. 55 Површине под шумом

Шумско земљиште на територији Општине, треба повећати са садашњих 0,59% пошумљавањем пољопривредног земљишта слабијег бонитета (VI и VII), изузетно IV и V катастарске класе. Шумско земљиште као ресурс треба користити у складу са његовим биолошким капацитетима. Сем тога, неопходно је остварити и заштитну (превасходно ветрозаштитну) и социо-економску функцију шума. На повећање шумовитости општине може се утицати и формирањем ваншумског зеленила, које може имати делимично и

привредну функцију, у виду ветрозаштитних и пољозаштитних појасева (уз путеве, канале, у оквиру пољопривредног земљишта).

6.6. БИЉНИ И ЖИВОТИЊСКИ СВЕТ

Слика о стању животињског света у протеклој деценији уклапа се у општу слику друштва непосредно пре транзиције и у транзицији. Са једне стране су слабо развијене невладине организације које се баве еколошким проблемима, а са друге стране изостанак заинтересованости институционалних носилаца из јавног сектора за очувањем животињског света, смањењем злоупотреба и корупције у погледу лова, риболова и др.

Други веома битан фактор угрожавања животињских врста је уништавање њихових природних станишта. Нестају и последње слатине и поплавне ливаде и тршћаци на територији нашег округа и целе Војводине. Ови аутентични екосистеми Панонске низије углавном се неконтролисано и илегално преоравају или се нестручно исушују и секу за комерцијалне потребе (тршћаци) и временом постају обрадиве површине, што за последицу има смањење и нарушавање биодиверзитета.

Биљни и животињски свет и вредне делове природе који су под заштитом (споменици природе) и претходном заштитом као станишта природних реткости (мочваре, пашњаци и слатине), треба користити тако да се не угрози њихов опстанак. Сталном пропагандом и едукацијом, посебно млађе популације, указивати на значај заштите коју треба спроводити и кроз бројне активности.

Трећи велики проблем представља употреба великих количина хемијских средстава у пољопривреди. Многи пестициди забрањени у ЕУ и свету, код нас се и даље користе што доводи до великих и дуготрајних загађења земљишта, али и површинских и подземних вода. То директно утиче на животињски свет. Оваква употреба пестицида најдиректније погађа животиње на врху ланца исхране, а то су птице грабљивице од којих је највећи број глобално угрожен и ван граница Републике Србије.

6.7. ЗООНОЗЕ

Зоонозе, представљају болести које се преносе са животиње на човека. Популација паса и мачака луталица је сваке године све већа, економска ситуација не дозвољава власницима паса и мачака да их трајно задрже, прави од домаћих животиња луталице које могу угрозити људско здравље и на фаталан начин. Послови хватања и контроле популације не врше се на територији општине. Покренут је поступак за формирање прихватилишта за псе и мачке на територији општине, међутим овај пројекат је још увек у почетној фази.

У 2005. години имамо појаву једанаест случајева салмонелозе.

У 2006. години било је десет случајева салмонелозе која је забележена у појединачним објектима на регистрованим фармама бројлера, а у току спровођења редовне контроле у току производње.

У 2005. години имамо појаву четири случаја шумског облика беснила у двориштима сеоских домаћинстава.

У 2006. години имамо појаву два случаја шумског облика беснила у двориштима сеоских домаћинстава (ради се о дијагностиковању болести код дивљих животиња односно лисица) и још један случај шумског беснила који се појавио у ширем реону једног насељеног места.

Општина нема одлуку о држању животиња, којом би био регулисан начин и услови за држање и чување истих.

Перспектива развоја у овом сегменту заштите здравља и животне средине подразумева изградњу прихватишта за псе и мачке луталице које би задовољавало све услове дефинисане законима и пратећим правилницима који ту материју обрађују. Поред тога намеће се и потреба нормативног уређења у области држања домаћих животиња.

6.8.УПРАВЉАЊЕ ОТПАДОМ

Комунални отпад представља свакако највећи проблем локалних заједница у Србији. У Србији се сваког дана сакупи око 2,2 милиона кубних метара отпада, од чега више од 60% представља комунални отпад.

Комунални отпад се без било каквог третмана одлаже на депонију – не примењује се компостирање, инсинерација, нити се отпад користи као алтернативно гориво. Такође се не примењују ни класификација отпада. Објекти и опрема за сакупљање и одвоз отпада нису у складу са прописаним условима за заштиту животне средине, нема довољно контејнера у лошем су стању, а камиони за сакупљање и одвоз отпада су стари и потребно је много новца за њихово одржавање.

Проблем комуналног отпада се решава одлагањем на општинску депонију којом газдује ДЈКП „Полет“ и 18 дивљих депонија по месним заједницама. Проблеми са сакупљањем и депоновањем комуналног отпада слични су у готово свим општинама.

Влада Републике Србије усвојила је Националну стратегију управљања отпадом 2003.године. Утврђивање економских, односно финансијских механизма је неопходно за одржавање и побољшање управљања отпадом, као и да би се осигурала домаћа и инострана улагања у дугорочно одрживе активности. Охрабрује чињеница да постоје иницијативе ка регионалном повезивању општина, у складу са Националном стратегијом управљања отпадом. Иако тек на почетку реализације, ове иницијативе могу допринети решавању проблема комуналног отпада у многим општинама.

Проблеми са сакупљањем и депоновањем комуналног отпада слични су готово у свим општинама на територији Србије и могу се груписати у неколико општих закључака:

- Недостатак стратегија и планова управљања отпадом на локалном нивоу;
- Недостатак санитарних депонија;
- Неадекватна механизација и опрема за организовано сакупљање и одвожење отпада;
- Недостатак регионалног повезивања општина по питању депоновања комуналног отпада.

Количина и структура отпада

Према расположивим подацима који се базирају на основу снимљених количина прикупљеног комуналног отпада на територији насељеног места Пландиште годишње се произведе око 504 тоне чврстог комуналног отпада.

Структура отпада је следећа:

Врста отпада	% учешћа
папир	15%
стако	8%
метал	18%
пластика	25%
старе гуме	7%
остало	27%

Табела бр. 56 Врста отпада и % учешћа

Ред бр.	Депонија за потребе насеља	Парцела кат.бр.	Катастарска општина	површина парцеле	култура	власник/корисник парцеле	површина парцеле заузете отпадом
1.	Банатски Соколац и Милетићево	566	Банатски Соколац	36 а	бара	РС/ Општина Пландиште	36/а
2.	Банатски Соколац	1327	Купиник	39 ха	пашњак	РС/Холдинг "Агробанат" Пландиште	1 ха
3.	Милетићево	630	Марковићево	3,3 ха	њива	приватно власништво	30 а
4.	Марковићево	442, 443, 444,445	Марковићево	2 ха	бара	РС/ВДП "Јужни Банат" Вршац	50 а
5.	Дужине и Стари Лец	981	Стари Лец	65 ха	њива	РС/Холдинг "Агробанат" Пландиште	1 ха
6.	Стари Лец	908	Стари Лец	3,7 ха	ливада	РС/МЗ Стари Лец	1 ха
7.	Стари Лец	1230, 1231,1232	Стари Лец	4 ха	бара	РС/МЗ Стари Лец	1 ха
8.	Хајдучица	1082	Хајдучица	20 ха	пашњак	РС/МЗ Хајдучица	2 ха
9.	Велика Греда	1129, 1130/1, 1130/2	Велика Греда	1 ха	бара	РС и ДОО "Јединство" Велика Греда	1 ха
10.	Велика Греда	1394	Велика Греда	2,7 ха	шума	ДОО "Јединство" Велика Греда	20 а
11.	Јерменовци	853	Јерменовци	1,1 ха	бара	РС/Општина Пландиште	1 ха
12.	Јерменовци	868	Јерменовци	1,3 ха	бара	РС/Општина Пландиште	1 ха
13.	Јерменовци	2272	Јерменовци	39 ха	пашњак	РС/Холдинг "Агробанат" Пландиште	1 ха
14.	Барице	689, 691	Барице	6 ха	пашњак и бара	РС/Општина Пландиште	1 ха
15.	Велики Гај	963/1	Велики Гај	1,6 ха	пашњак	РС/Општина Пландиште	60 а
16.	Купиник	709	Купиник	14,6 ха	пашњак	РС/Холдинг "Агробанат" Пландиште	1 ха
17.	Маргита	2142, 2143	Маргита	4 ха	бара и пашњак	РС/Холдинг "Агробанат" Пландиште	1 ха
18.	Маргита	2486, 2490	Маргита	18 ха	бара и пашњак	РСХолдинг "Агробанат" Пландиште	50 а

Табела бр.57 Преглед дивљих депонија комуналног и другог отпада на територији општине Пландиште

6.8.1. Проблеми у одлагању комуналног отпада у Пландишту

За сметлиште у Пландишту израђен је пројекат за санацију и ремедијацију који предвиђа коришћење постојећег сметлишта наредних 6 година након чега се предвиђа завршетак регионалне депоније у Вршцу чиме би се завршила употреба сметлишта за одлагање отпада, већ би се користило као трансфер станица. До сада је веома мало урађено на реализацији пројекта првенствено због недостатка средстава. На територији општине организованим прикупљањем и складиштењем чврстог комуналног отпада обухваћено је око 33% становништва, односно само насељено место Пландиште, а у току су припремне активности за организовање одношења комуналног отпада и у неколико других насеља. Прикупљање и одлагање комуналног отпада у осталим насељеним местима врши се неорганизовано и одлаже се на дивља сметлишта. Према наведеном пројекту сметлиште у Пландишту је предвиђено за одлагање комуналног отпада са територије целе општине.

6.9. АЕРОЗАГАЂЕЊА

Не постоји урађен катастар загађивача ваздуха, нити устројен мониторинг квалитета ваздуха на нивоу општине. Предузећа су у обавези по Закону о заштите животне средине да раде мерења емисије и имисије загађујућих супстанци на свим емитерима и седиментима.

Општинске прописе који се односе на загађење ваздуха има 6 од анкетираних 85 општина. У већини општина се не спроводи у потпуности програм контроле квалитета ваздуха који доноси Влада Републике Србије за период од две године, као ни испитивање утицаја аерозагађења на здравље, због ограниченог финансирања и неадекватне опремљености установа овлашћених за спровођење програма.

6.10. НЕЈОНИЗУЈУЋА ЗРАЧЕЊА

Извори јонизујућег (радиоактивног) зрачења који су у директном контакту са животном средином не постоје. За животну средину од великог значаја је нејонизујуће зрачење, које представља електромагнетно зрачење које не поседује довољну количину енергије да би изазвало јонизацију у живим организмима и тиме угрозило здравље оних који се у његовој близини налазе. Оно обухвата ултраљубичасто зрачење, видљиво зрачење, инфрацрвено зрачење, радиофреквенцијско зрачење, електромагнетна поља ниских фреквенција и ласерско зрачење. Нејонизујућа зрачења обухватају и ултразвук или звук чија је фреквенција већа од 20 kHz.

Извори нејонизујућег зрачења су многобројни и људи су њиме непрекидно изложени. Могу бити природни и вештачки. Од природних извора нејонизујућих зрачења најважније је Сунце и остали космички и метеоролошки извори. Вештачки извори су многобројни и могу се сврстати у три категорије:

-поље врло ниских фреквенција (пренос, дистрибуција и апликација електричне енергије, машине за фотокопирање, енергетски водови, трансформатори, кућни електрични уређаји, рачунари, итд);

-радио фреквентно зрачење (радио, тлевизија, фиксна и мобилна телефонија, сателитске комуникације итд);

-некохерентно оптичко зрачење (ИЦ зрачење, видљиви спектар и УВ зрачење).

Када се говори о базним станицама мобилне телефоније, којих у нашој општини има неколико (за 063 и 064 мрежу), треба рећи да одобрења за њихово постављање издаје Општинска управа уз обавезу израде Студије о процени утицаја на животну средину.

Смернице будућег развоја:

Заштита воде ће се вршити следећим мерама:

- Обезбедити сва насеља квалитетном водом за пиће до изградње регионалног система водоснабдевања;
- Изградити сепаратну канализациону мрежу у насељима, посебно за фекалне и атмосферске воде и обезбедити пречишћавање свих отпадних вода, што ће заштитити квалитет подземних и површинских вода;
- Обезбедити заштиту насеља и пољопривредних површина од спољних и унутрашњих вода;
- Одржавати каналску мрежу и одбрамбени насип у функционалном стању.

Заштиту ваздуха ће обезбедити следеће мере:

- Реконструкцију и проширење гасовдне мреже;
- Успостављање мониторинга ваздуха;
- Одлагање комуналног отпада и животињских лешева у складу са директивама Националне стратегије управљања отпадом;
- Формирање ветрозаштитних појасева дуж саобраћајница, око радних зона комуналних садржаја, на пољопривредном земљишту, посебно на правцу доминанатних ветрова;
- Повећање процента шумовитости.

Заштита земљишта ће се реализовати кроз следеће активности:

- Адекватним одвођењем фекалних и атмосферских вода из насеља;
- Контролисано применом хемијских средстава заштите и агромера у пољопривредној производњи;
- Снижавањем нивоа подземних вода ради побољшања водно-ваздушних особина земљишта;
- Редовним одржавањем постојећег одбрамбеног насипа у циљу заштите општине од поплава;
- Санацијом и/или рекултивацијом неуређених сметлишта и сточних гробаља;
- Одлагањем комуналног отпада на постојећој локацији општинске депоније у нове касете до 2010. године по "Пројекту санације и ремедијације сметлишта комуналног чврстог отпада у Пландишту", уз санацију и рекултивацију досадашњег, попуњеног дела.

Пошумљавање земљишта ће се реализовати кроз следеће активности:

- Повећањем површина под шумама на рачун шумског земљишта и пољопривредног слабијег бонитета, (изузетно IV и V катастарске класе);
- Пошумљавањем нових површина у оквиру изворишта вода, речних токова;
- Подизањем заштитних имисионих шума у граничним зонама индустријских постројења и саобраћајница;
- Повећањем површина под ваншумским зеленилом формирањем заштитних појасева поред саобраћајница, мелиорационих канала и у оквиру пољопривредног земљишта (пољозаштитни појасеви), ради заштите од ветра и еолске ерозије;
- Формирањем заштитног зеленила у оквиру економија, депонија комуналног отпада и других објеката у атару као и свих деградираних површина (позајмишта, депресија);

- Формирањем свих категорија насељског зеленила у свим насељима општине;

SWOT анализа - заштита животне средине

ЗАШТИТА ЖИВОТНЕ СРЕДИНЕ	
Strengths СНАГЕ	Weaknesses СЛАБОСТИ
<ul style="list-style-type: none"> • Започети процеси редовног и истинитог информисања јавности о стању животне средине; • Потписан споразум за приступ Регионалној депонији у Вршцу; • Започет пројекат канализације у насељеном месту Пландиште; • Започети процеси укључивања јавности у доношење одлука о заштити животне средине; • Тренд раста свести о потреби заштите и унапређења животне средине; • Богатство природних добара; • Постојање водовода у свим насељеним местима. 	<ul style="list-style-type: none"> • Недовољна и неадекватна информисаност о стању животне средине; • Недостатак података о стању животне средине-мониторинг; • Недостатак одговарајућег информационог система заштите животне средине на локалном нивоу; • Непостојање планских докумената; • Непостојање Стратегије управљања комуналним отпадом на локалном нивоу; • Низак проценат пошумљености; • Нејасна подела надлежности у пословима заштите животне средине; • Недостатак сарадње између различитих нивоа власти; • На територији општине Пландиште није успостављен катастар загађивача; • Неодговарајућа казнена политика на локалном нивоу, недовољан утицај јавности; • Недостатак материјалних средстава.
Opportunities МОГУЋНОСТИ	Threats ОПАСНОСТИ
<ul style="list-style-type: none"> • Међународна помоћ -финансијска, саветодавна; • Релативно очувани природни ресурси; • Локалне иницијативе и НВО; • Израда ЛЕАП-а; • Пораст интересовања за професионално бављење заштитом животне средине; • Учешће медија у информисању јавности о стању заштите животне средине; • Анимирање и едукација становништва. • Уклањање дивљих депонија. 	<ul style="list-style-type: none"> • Низак ниво свести о потреби заштите животне средине; • Лоша економска ситуација и недостатак финансијских средстава за заштиту животне средине; • Неусклађеност законских регулатива.

7. ОБРАЗОВАЊЕ И ВАСПИТАЊЕ

7.1. Предшколско образовање

Законом о основама система образовања и васпитања ("Службени гласник РС", број 62/2003), уређене су основе система предшколског васпитања и образовања.

Мрежу установа предшколског васпитања и образовања у општини чине:

4. Дечији вртић "Срећно детињство" Пландиште са издвојеним одељењима у Великом Гају, Купинику, Барицама, Јерменовцима и Маргити
5. Основна школа "Јован Стерија Поповић" Велика Грета са издвојеним одељењима у Банатском Соколцу и Милетићеву
6. Основна школа "Јован Јовановић Змај", Хајдучица са издвојеним одељењем у Старом Лецу.

На подручју општине постоји једна установа из области дечије заштите и то Дечији вртић "Срећно детињство" Пландиште са подручним одељењима у још 5 насеља. У оквиру две основне школе у Великој Греди и Хајдучици обавља се предшколско васпитање и образовање са укупно са 3 подручна одељења.

Дечији вртић „Срећно детињство“ Пландиште има укупно 221 корисник – деце. Само у Пландишту услуге се пружају за децу узраста од 1 до 6,5 година, а у осталим насељима за децу узраста од 3 до 6,5 година.

Врсте услуга	Број група	Број деце
полудневни боравак	4	45
целодневни боравак	5	148
јаслени узраст	2	28
УКУПНО:	11	221

Табела бр. 58 Врсте услуга

У дечијем вртићу запослено је укупно 39 радника 37 жена и 2 мушкарца са високом стручном спремом 1. са вишом 18, са средњом 8 и 12 са нижом стручном спремом.

Објекат у Пландишту је саграђен 1982. године са свим садржајима и у доста је добром стању. Потребно је на објекту у Пландишту заменити дотрајалу столарију и олуке.

Просторије подручних одељења се налазе у оквиру зграда основних школа, те је у оквиру адаптације и санације школа неопходно извршити и адаптацију и санацију простора намењених за дечије вртиће.

Година	Износ буџета у динарима	Напомена
2006	22.600.000,00	Република Србије -предшколски програм- 4.393.000,00 -Покрајина -(3. и 4. дете)-1.248.000,00 -Општина -14.836.000,00 -Сопствени приходи 2.123.000,00
2007	13.438.000,00	средства буџета општине издвојено 5 одељења

Табела бр. 59 Буџет установе

7.2.Основно школско образовање

У складу са чланом 86. Закона о основама система образовања и васпитања, основно образовање и васпитање траје осам година и остварује се у два образовна циклуса.

Први циклус обухвата први до четвртог разреда, за које се организује разредна настава, у складу са посебним законом

Други циклус обухвата од петог до осмог разреда, за које се организује предметна настава, у складу са наставним планом и програмом и школским програмом.

У први разред основне школе у општини Пландиште се уписују на три наставна језика: српском, мађарском, румунском, док се словачки језик изучава као језик средине.

Мрежу основних школа у општини Пландиште чине:

1. Основна школа "Доситеј Обрадовић", Пландиште са издвојеним одељењима у Великом Гају, Купинику, Барицама, Јерменовцима и Маргити

2. Основна школа "Јован Стерија Поповић" Велика Грета са издвојеним одељењима у Банатском Соколцу и Милетићеву

3. Основна школа "Јован Јовановић Змај", Хајдучица са издвојеним одељењем у Старом Лецу.

Основна школа "Јован Јовановић Змај" у Хајдучици, поред делатности основног образовања и васпитања, обавља и делатност основног образовања и васпитања одраслих, а у свом издвојеном одељењу у Старом Лецу и делатност образовања и васпитање ученика ометених у развоју.

А) Основна школа "ДОСИТЕЈ ОБРАДОВИЋ" Пландиште има укупно 653 ученика, од чега у матичној школи Пландиште 382. Настава ове школе се одвија и у подручним одељењима Маргита, Јерменовци и Барице у осмогодишњем трајању и у Великом Гају, Јерменовцима (на српском језику) и Купинику у четворогодишњем трајању. Објект школе у Пландишту је у доста добром стању.

Зграда је саграђена 1976.године са свим пратећим садржајима (фискултурна сала и отворени терени за мале спортове) те се исти поред потреба школе користе и за активности спортских друштава. Објекти подручних одељења су у доста лошем стању па је неопходна њихова адаптација и реконструкција. За потребе подручних одељења у Јерменовцима, Барицама и Маргити неопходна је и изградња вишенаменских спортских терена за мале спортове, као и опремање школе савременим наставним училима

Објекти ОШ "Доситеј Обрадовић" Планиште

Насеље	Делатност	Површина у м ²	Број одељења	Број ученика	Број запослених
Планиште Матична школа од 1 до 8	1.Основно васпитање и образовање на српском језику 2.Ваннаставне активности 3.Спортске кативности 4.Школа рачунара 5.Услуге библиотеке 6.Исхрана ученика 7.Набавка уџбеника 8.Организовање екскурзија и школе у природи	5.500м ² + 650м ² (фискул турна сала)	19	382	
Маргита Одељење од 1 до 8 на српском језику	1.Основно васпитање и образовање на српском језику 2.Ваннаставне активности 3.Спортске кативности 4.Исхрана ученика 5.Набавка уџбеника 6.Организовање екскурзија и школе у природи	650м ²	8	111	12
Барице Одељење од 1 до 8 на румунском језику	1.Основно васпитање и образовање на румунском језику 2.Ваннаставне активности 3.Спортске кативности 4.Исхрана ученика 5.Набавка уџбеника 6.Организовање екскурзија и школе у природи	250м ²	6	46	12
Јерменовци Одељење од 1 до 8 на мађарском и од 1 до 4 на српском језику	1.Основно васпитање и образовање на мађарском језику 2.Ваннаставне активности 3.Спортске кативности 4.Исхрана ученика 5.Набавка уџбеника 6.Организовање екскурзија и школе у природи 9.Школа рачунара	200м ² + 450м ² (фискул турна сала)	7	76	12
Велики Гај Одељење од 1 до 4 разреда	1.Основно васпитање и образовање на српском језику 2.Ваннаставне активности 3.Спортске кативности 4.Исхрана ученика 5.Набавка уџбеника 6.Организовање екскурзија и школе у природи	220м ²	2	26	3
Купиник Одељење од 1 до 4 разреда	1.Основно васпитање и образовање 2.Ваннаставне активности 3.Спортске кативности 4.Исхрана ученика 5.Набавка уџбеника 6.Организовање екскурзија и школе у природи	150м ²	1	12	2

Табела бр. 60 Објекти ОШ "Доситеј Обрадовић" Планиште

година	број ученика	напомена
2004/2005	734	
2005/2006	665	
2006/2007	731	
2007/2008	653	

Табела бр. 61 Број ученика-о.ш."Доситеј Обрадовић"Пландиште

Б) Основна школа "ЈОВАН СТЕРИЈА ПОПОВИЋ" Велика Греда има укупно 198 ученика и 48 малишана у предшколском васпитању. У матичној школи Велика Греда је 167 ученика. Настава ове школе се одвија и у подручним одељењима Милетићево и Банатски Соколац у четворогодишњем трајању, а ученици из Марковићева путују у Велику Греду.

Унутрашњост школе у Великој Греди је у доста добром стању, али је неопходно уређење фасаде, замена дотрајалих прозора и врата, санација крова, замена паркета у физкултурној сали и појединим учионицама као и уређење школског дворишта. За објекат школе у Милетићеву неопходна је адаптација-избијање влаге, уређење санитарног чвора, школског дворишта. Спортски терен за мале спортове у Милетићеву је изграђен и средствима Покрајинског секретаријата за спорт и омладину осветљен. За објекат школе у Банатском Соколцу неопходно је оспособљавање простора за физичко васпитање. Током 2007. године изграђен је спортски терен за мале спортове. Потребно га је осветлети.

Објекти Основне школе "Јован Стерија Поповић" Велика Греда

Насеље	Делатност	Површина на м ²	Број одељења	Број ученика	Бр. запослен
Велика Греда Матична школа од 1 до 8	1.Основно васпитање и образовање на српском језику 2.Ваннаставне активности 3.Спортске кативности 4.Школа рачунара 5.Услуге библиотеке 6.Исхрана ученика 7.Набавка уџбеника 8.Организовање екскурзија и школе у природи	1836м ² + 350м ² (фискултурна сала)	8 + 2 (одељења предшколског васпитања и образовања)	167 + 18 (2 одељења предшколског васпитања и образовања)	32
Банатски Соколац Одељење од 1 до 4	1.Основно васпитање и образовање на српском језику 2.Ваннаставне активности 3.Спортске кативности 4.Исхрана ученика 5.Набавка уџбеника 6.Организовање екскурзија и школе у природи	311м ²	2 + 1	13 + 5 (одељење предшколског васпитања и образовања)	4
Милетићево Одељење од 1 до 4	1.Основно васпитање и образовање на румунском језику 2.Ваннаставне активности 3.Спортске кативности 4.Исхрана ученика 5.Набавка уџбеника 6.Организовање екскурзија и школе у природи	510м ²	2 + 1	18 + 18 (одељење предшколског васпитања и образовања)	4

Табела бр.62 Објекти Основне школе "Јован Стерија Поповић" Велика Греда

година	број ученика	напомена
2004/2005	215	
2005/2006	214	
2006/2007	206+52	(предшколско и вртић)
2007/2008	198+48	(предшколско и вртић)

Табела бр. 63 Број ученика - о.ш. "Јован Стерија Поповић" Велика Грета

В) Основна школа "ЈОВАН ЈОВАНОВИЋ ЗМАЈ" Хајдучица има укупно 147 ученика и 48 малишана у предшколском. У матичној школи у Хајдучици укупно је уписан 131 ученик.

Школска зграда у Хајдучици изграђена је 1968. године, површине око 1500 м². У склопу школског дворишта постоје два спортска терена површине 2000м² и дечји кутак. Школска зграда у Старом Лецу је на површини од 300м². Реновирана је 2000-те године и опремљена за извођење савремене наставе. Поред школе налази се спортски терен површине око 800м² и дечји кутак опремљен тобоганом, клацкалицама и љуљашкама.

Школа је савремено опремљена за квалитетно извођење наставе. У школи ради висок проценат стручног кадра (око 90%), што је у односу на претходне године веома задовољавајуће.

Потребно је реновирати санитарне чворове у објектима у Хајдучици и Старом Лецу, заменити паркете у фискултурној сали и појединим учионицама, окречити фискултурну салу и учионице, лакирати паркет у делу учионица и заменити постојеће дрвене прозоре на згради у Хајдучици са ПВЦ прозорима, реновирати кров на згради дечијег вртића и адаптирати школску трпезарију.

Објекти основне школе "Јован Јовановић Змај" Хајдучица

Насеље	Делатност	Површина у м ²	Број одељења	Број ученика	Број зап.
Хајдучица Матична школа од 1 до 8	1.Основно васпитање и образовање на српском језику; словачки језик се изучава као језик средине 2.Ваннаставне активности 3.Спортске кативности 4.Школа рачунара 5.Услуге библиотеке 6.Исхрана ученика 7.Набавка уџбеника 8.Организовање екскурзија и школе у природи 9. Предшколко васпитање и образовање	1500м ² + 2000м ² (отворени спортски терени)	8 + 1 (специјално одељење) + 1 (продужени боравак) + 2 одељења предшколског васпитања и образовања)	131 +31	36
Стари Лец Одељење од 1 до 4	1.Основно васпитање и образовање на српском језику 2.Ваннаставне активности 3.Спортске кативности 4.Исхрана ученика 5.Набавка уџбеника 6.Организовање екскурзија и школе у природи	300м ² +800м ² (отворени спортски терен)	2 + 1 (одељење предшколског васпитања и образовања)	17 +16	3 + 1

Табела бр. 64 Објекти основне школе "Јован Јовановић Змај" Хајдучица

година	број ученика	напомена
2004/2005	169	
2005/2006	168	
2006/2007	154+43	(предшколко и вртић)
2007/2008	147+48	(предшколко и вртић)

Табела бр. 65 Број ученика - о.ш."Јован Јовановић Змај"Хајдучица

ОБРАЗОВАЊЕ

Strengths СНАГЕ	Weaknesses СЛАБОСТИ
<ul style="list-style-type: none"> • Спремност локалне заједнице да се плански и системски бави образовањем и васпитањем • Постојећи пројекти • Добро познавање локалних прилика • Формирање радне групе за израду Стратешког плана • Мултикултурална и мултинационална средина • Спремност општинских органа да подрже развој система образовања и васпитања • Однос становништва према локалним питањима • Традиционално добар однос заједнице према установама образовања и васпитања • Постојање објеката • Постојање спортских терена уз школе • Инфраструктура школа • Стручни кадар • Широки спектар наставних и ваннаставних активности • Образовања одраслих • Образовање деце са посебним потребама 	<ul style="list-style-type: none"> • Недостатак финансијских средстава за реализацију образовних програма • Недостатак системске сарадње између локалних институција и организација • Миграције постојећег стручног кадра у веће центре • Недостатак развијеног цивилног сектора • Одлив мозга, пре свега младих и образованих људи • Низак ниво партиципације у руралним подручјима • Висока незапосленост • Депопулација • Непостојање средњих школа • Разуђеност општине • Мали број деце у одељењима • Непостојање кадрова из одређених области (енглески језик) • Нема алтернативних образовних садржаја у насељима, сем основних школа • Праве вредности живљења су занемарене • Организације које се баве неформалним образовањем не уживају заслужени углед и статус у друштву • Ограничена понуда организација које се баве неформалним образовањем
Opportunities МОГУЋНОСТИ	Threats ОПАСНОСТИ
<ul style="list-style-type: none"> • Доступност великих образовних центара • Укључење у реформске пројекте и развој људских капацитета кроз пројекте • Широка подршка државе за решавање питања образовања и васпитања • Отвореност невладиног сектора за сарадњу • Повезивање са страним партнерима • Долазак и привлачење приватних инвеститора • Реорганизација система школства и увођење нових профила • Међународна сарадња и размена • Очување мултикултуралног наслеђа 	<ul style="list-style-type: none"> • Непрестани одлив младих • Велики пораст старих лица у укупној популацији становништва, посебно домаћинства у којима нема млађих чланова • Непостојање програма за лица са посебним потребама • Неадекватни образовни профили и квалификациона структура • Депопулација • Нови закон о основном васпитању и образовању могао би утицати на укидање одељења у мањим местима

ПРОБЛЕМИ

- Услед недостатка материјалних средстава и борбе за егзистенцију дошло је до деградације образовних садржаја, наставног кадра и дефицита у образовању
- Недовољно посвећивање пажње популацији која имају проблеме са учењем
- Недовољно алтернативних образовних садржаја
- Ограничена понуда организација које се баве неформалним образовањем
- Волонтерски рад није довољно промовисан ни признат
- Скупо школовање као последица малог броја деце у одељењима и путовања деце из насеља где нема основне школе или је има само од 1-4 разреда
- Смањена покретљивост
- Недовољна изграђеност објеката школе или су у лошем стању
- Застарела опрема и слабо коришћење савремених средстава комуникације

ЗАКЉУЧАК

- Образовање је замишљено као доживотни процес стицања знања, вештина и ставова са циљем да се препознају и остваре афинитети и потребе, посебно младих, како би постали самостални и посвећени у друштву.
- Образовање треба гледати као целину кроз три облика: формално, животно и неформално образовање.
- Формално образовање се спроводи у основним и средњим школама и на факултетима. У општини се врши основно образовање, а остали нивои у региону и у Новом Саду и Београду.
- Последице су, пре свега, за заједницу која мора да издваја огромна средства за путовање ученика и помоћ студентима, али и у крајњем смањује се обухват младих који се даље образују.
- Кад је у питању животно образовање важно је истаћу улогу, поред породице, религија, цркви и националних заједница како би се млади стекли вредносне норме, вештине и знања.
- Промовисање неформалног образовања, образовања кроз клубове, удружења, а путем семинара, радионица и сличног.
- Израда плана уштеде у буџету у делу финансирања превоза основаца, средњошколаца и помоћи студената са другим решењима (обезбеђење сопственог превоза, партиципација привреде и слично).

ПРЕПОРУКЕ

- Унапређење људских ресурса у образовању кроз редовне едукације
- Повећање обухвата деце из вунерабилних група предшколским и школским образовањем
- Усмерити пажњу на децу са другачијим потребама и пружање помоћи за лакше и успешније сагледавање наставног градива, а не "жигосање"
- Смањење цене коштања школовања кроз финансијке програме (помоћ у куповини уџбеника, помоћ у куповини месечних карата и слично)
- Промоција образовања одраслих, образовања уопште
- Подизање ниво изграђености и опремљености објеката образовања и васпитања
- Обезбедити додатна средства (шире заједнице) за финансирање тзв малих одељења и одељења на језицима националних мањина

СЕГМЕНТ СТРАТЕГИЈЕ	ОБРАЗОВАЊЕ И ВАСПИТАЊЕ
--------------------	------------------------

Приоритети	Стратешки циљеви	Оперативни циљеви
1. Деца у предшколском програму до 6 година	1.1. Унапређење предшколског образовања	1.1.1. Унапређење предшколског образовања кроз повећање капацитете (посебно људских ресурса)
2. Деца у припремном програму за полазак у школу	2.1. Обавезно и бесплатно похађање припремног програма за полазак у школу	2.1.1. Обезбеђење услова да сва деца бесплатно упишу и заврше припремни програм за полазак у школу са акцентом на децу из насеља која немају организован предшколски програм и за децу из вунерабилних група
3. Образовање одраслих	3.1. Развој основног образовања одраслих и основних квалификација за запошљавање	3.1.1. Побољшање информисања о могућностима образовања одраслих на локалном нивоу 3.1.2. Успостављање ефикасних начина партиципације социјалних партнера у образовању одраслих
4. Средњошколци и студенти из материјално угрожених породица	4.1. Повећање обухвата средњим и високим образовањем	4.1.1. Израда плана уштеде општинског буџета у делу финансирања месечних карата и школарине студената 4.1.2. Стипендирање најуспешнијих ђака и студената
5. Инвестирање у објекте и опрему основних школа и дечијих вртића	5.1. Обезбеђивање инфраструктуре и објеката за ниво основног и предшколског образовања	5.1.1. Подизање нивоа изграђености објеката предшколских установа и основних школа 5.1.2. Подизање нивоа опремљености предшколских установа и основних школа
6. Квалитетно образовање за све	6.1. Обезбеђивање квалитетног образовања за све са посебним нагласком на децу са сметњама у развоју децу са посебним потребама, децу припаднике националних мањина и децу маргинализованих друштвених група и средина	6.1.1. Обезбеђење услова за инклузивно образовање за децу са сметњама у развоју 6.1.2. Посебне подршке за упис, смањење осипање и повећање процента деце које завршавају школу из ромске заједнице 6.1.3. Посебне подршке за децу припаднике националних мањина која се образују на матерњем језику

8. ЦИВИЛНИ СЕКТОР

1. Црвени крст Пландиште

Структура:

- број запослених: 2
- број чланова: 2.381
- број сарадника: 35
- број волонтера: 72
- корисници: угрожена лица, деца, омладина

Црвени крст Пландиште има за циљ : да олакшава људску патњу, са задатком да пружа помоћ угроженим лицима у случају ратних сукоба, природних, еколошких или других несрећа ради спасовања угрожених живота и здравља људи и ширењу знања о Међународном хуманитарном праву и у случају стања потреба за социјалном заштитом и збрињавањем, као и са задатком превентивног деловања и просвећивања грађана у области здравствене и социјалне заштите и унапређења хуманитарних вредности

Пројекти који су реализовани у области социјалне политике, образовања, запошљавања, здравства у претходном периоду (3 – 5 година):

1. „Семена за пролећну сетву“
2. „Високо стеоне јунице“
3. „Микро позајмице“
4. „Отворени вртић за ромску децу“ 2002.-2005.
5. "Добросуседска помоћ" - „Брига о старима“ 2001. –
6. Бесплатна школа рачунара за децу
7. „Школски прибор за социјално угрожену децу“
8. Бесплатно летовање за социјално угрожену децу
9. Пројекат „Плава планета“ – Чешка“
10. „Интеграција избеглица у Војводини“ (Црвени крст Пландиште је партнер)

Локална власт и Црвени крст Пландиште:

Црвени крст Пландиште је редован корисник буџета општине.

Програми подржани од стране општине:

1. „Школски прибор за социјално угрожену децу“
2. „Микро позајмице“
3. „Добросуседска помоћ“
4. „Брига о старима“
5. „Бесплатна школа рачунара за децу“

Области и облици сарадње ОО ЦК и локалних институција

Установе основних школа:

-опремање намештајем и техником, прикупљање школског прибора, старих књига, едукација деце, волонтерски рад и обилазак старих лица

Дом здравља "1. октобар" Пландиште:

-едукација ромских породица, едукација деце

Дом за душевно оболела лица"1. октобар" Стари Лец:

-повезивање са Шведском организацијом и реализација пројекта

Програм: „Интеграција избеглица у Војводини“
Реализатор: Шведска хуманитарна организација „Индивидуална помоћ“
Циљ пројекта: Стварање услова за трајно решавање економских и социјалних проблема особа са избегличком историјом
Активности: откуп и реновирање сеоских домаћинстава, едукација и производња здраве хране, додела пластеника за органску производњу и високо степених јуница за производњу природног ђубрива, помоћ у проналажењу тржишта.
Трајање: од 2005. до 2009.године.
Финансирање: Шведска хуманитарна организација „Индивидуална помоћ“
Износ пројекта: 170.000 евра.
Учешће општине: 182.000,00 динара

2. Удружење грађана "Импулс" за општине Вршац и Пландиште

"Импулс" има 15 чланова (социјални радници, дефектолози, педагози, психолози).
Реализовани пројекти:

- 1."Међуопштинском сарадњом до помоћи у кући"
 - 2."Вршачки предузетнички центар"
 - 3."Психосоцијална помоћ избеглим, прогнаним и расељеним лицима"
- Сарађују на локалном нивоу са Центром за социјални рад Пландиште.

3.Удружење ратних војних и мирнодопских инвалида рата Пландиште

Удружење је основано 1957. године и броји 67 чланова. Раде на добровољној основи. Из буџета општине Пландиште добијају средства за редовну делатност. Нису реализовали ни један пројекат. Имају потребу за канцеларијом.

4.Удружење ратних војних инвалида Пландиште

Удружење је основано 2000. године и има 34 члана. Финансирају се из буџета општине Пландиште, чланарина и донација. Имају потребу за канцеларијом

5. Друштво за борбу против шећерне болести Пландиште

Основано је 1980. године, а регистровано је 2002. године. На подручју општине 2000 грађана је оболело од шећерне болести, 7 деце је на инсулинокој терапији и 340 одраслих.

Реализовани пројекти:

- Апатрати за мерење шећера, холестерола и триглицерида Дому здравља и свим амбулантама -италијанска-Донација из Италије
 - Превентивно мерење шећера за све грађане на 3 месеца
 - Едукација ендокринолога на свака 2 месеца
 - "Летња школа у Врднику"
 - "Семинар за 60 медицинских сестара"
- План:
- Формирање нижих организационих јединица по насељу
 - Формирање саветовалишта

Недосатаје:
-радник
-канцеларија
-финансије за текуће трошкове и плату једног запосленог
Финансирање се врши из Министарства за рад и социјалну политику , из буџета општине и из других донација.

7. Ловачко удружење "Брзава" Пландиште

Ловачка удужења на подручју општине постоје преко 100 година под различитим називима. У 12 ловачких секција има 420 чланова . Финансирају се од чланарине а неке програме и пројекте и из средстава донације (буџет општине, привреда и слично).

Манифестације:
-"Хајка на лисицу у Маргити"
- Такмичење у кувању гулаша од дивљачи
- Такмичење у гађању глинених голубова
Пројекти који се реализују у континуитету:
- прихрањивање дивљачи
- пуштање дивљачи
- пошумљавање терена

Инфраструктура:

Имају 1 канцеларију у Пландишту и 7 ловачких домова по насељима.

Недостаје им опрема по појединим ловачким домовима, теренско возило и средства за куповину дивљачи и пошумљавање.

8. Остала удружења:

- Савез слепих и слабовидих за општине Вршац, Пландиште и Белу Цркву седиште им је у Вршцу (Змај Јовина 9.);
- Кинолошко друштво Велика Греда;
- Удружење спортских риболоваца "Шаран" Велика Греда;
- Удружење спортских риболоваца "Шаран" Јерменовци;
- Удружење спортских риболоваца "Кедер" Хајдучица;
- Завичајно удружење прогнаних и избеглих лица "Никола Тесла" Пландиште ;
- Удружење Македонаца "Вардар" Пландиште;
- Удружење "Воћар" Пландиште;
- Удружење "Гушчар" Пландиште;
- Удружење предузетника Пландиште;
- Удружење пензионера Пландиште;
- Општинска организација инвалида рада Пландиште;
- Савез слепих и слабовидих за општине Вршац, Пландиште и Белу Цркву (седиште у Вршцу);
- Савез глувих и наглувих за општине Вршац, Пландиште и Белу Цркву (седиште у Вршцу).

Сва удружења користе средства локалног буџета према пројектима односно према програмима и активностима.

Процена ситуације:

Подаци од удружењима грађана су непотпуни и нема уређених односа путем општинске одлуке око сарадње владиног и невладиног сектора. Средства се траже

претежно за редовне активности -трошкове. Удружења немају тачно изпланиране програмске активности. Раде од случаја до случаја.

ПРОБЛЕМИ

- Не постоји база података постојећих удружења
- Невладин сектор нема институционализован третман у друштву
- Неповерење у оно што цивилни сектор "тамо нешто ради"

ЗАКЉУЧАК

Сарадња међу институцијама и организацијама је мала или никаква па је потребно кроз промоцију добре сарадње и ефеката, институционалну регулисати однос ове две сфере живота у заједници

ПРЕПОРУКЕ

- Уредити правила комуникације локална власт-цивилни сектор
- Разрадити савремене методе јавног обраћања
- Тачно дефинисање буџетске ставке -као дотације невладиним секторима
- Мотивисати грађане да учествују у изградњи цивилног друштва

9. ИНФОРМИСАЊЕ

Представници локалних медија су:

- ТВ "Лав" и ТВ "Банат" са седиштем у Вршцу;
- Радио „Бумбар“ ;
- Општина има званичну веб презентацију (www.plandiste.com), постоји још једну у употреби (www.plandiste.co.yu) ;
- Од штампаних медија постоји само недељник "Вршачке вести" са седиштем у Вршцу; две стране припадају информацијама из Пландишта које попуњава лице запослено у Општинској управи.

2. Структура према власништву (јавна предузећа или приватници)

- ТВ "Лав" приватни
- ТВ "Банат" д.о.о.
- Радио "Бумбар" налазе с у приватном власништву.
- Одржавање (званичне) веб странице је задатак Општинске управе Пландиште (хонорарно се ангажује лице које поставља ажуриране податке)

3. Досадашња сарадња са локалном самоуправом – карактеристике (финансирање, динамика и садржај извештавања)

Са Радио „Бумбаром“ постоји уговор о пословно техничкој сарадњи које обухвата свакодневно извештавање, тематске емисије и објављивање обавештења из рада локалне администрације.

Са ТВ станицама динамика извештавања зависи од динамике догађаја.

3. Досадашња сарадња са организацијама грађанског друштва (финансирање, динамика и садржај извештавања)

Локални медији су у редовним пословним контактима са грађанством.

Поред разних културних, економских и друштвених дешавања, медији извештавају и о акцијама удружења грађана и разним спортским манифестацијама на програмима локалних радио станица.

Веб страница општине се освежава по потреби.

SWOT анализа- Информисање

ИНФОРМИСАЊЕ	
Strengths СНАГЕ	Weaknesses СЛАБОСТИ
<ul style="list-style-type: none"> • Добро познавање локалних прилика • Формирање радне групе за израду Стратешког плана • Мултикултурална и мултинационална средина • Спремност општинских органа да подрже информисање • Однос становништва према локалним питањима • Стручни кадар • Јавност рада локалне самоуправе 	<ul style="list-style-type: none"> • Недостатак финансијских средстава • Миграције постојећег стручног кадра у веће центре • Недостатак развијеног цивилног сектора • Одлив мозгова, пре свега младих и образованих људи • Традиционализам • Непостојање критичности • "Сви се добро познају"-синдром мале средине • Недовољно коришћење нових технологија • Недовољно едуковани грађани и функционери • Недовољно едукована локална администрација
Opportunities МОГУЋНОСТИ	Threats ОПАСНОСТИ
<ul style="list-style-type: none"> • Доступност тзв "великих" медија • Укључење у реформске пројекте и развој људских капацитета кроз пројекте • Отвореност невладиног сектора за сарадњу • Савремена технологија 	<ul style="list-style-type: none"> • Непрестани одлив младих • Депопулација • Нова законска решења (Закон о локалној самоуправи, Закон о јавном информисању)

ПРОБЛЕМИ

<ul style="list-style-type: none"> • Новим законским решењима укинута је једини локални лист у општини • Постоји само један локални медиј у општини (Радио Бумбар) који има недовољно информативног програма • Локални медији из суседне општине (Вршац) не користе се у довољној мери као последица недостатка финансијских средстава • Јавне информације нису довољно доступне (мало конференција за штампу, недовољно тематских емисија, чланака и слично) • Незаинтересованост тзв великих медија за дешавања у општини • Недовољно се користе могућности савремених средстава комуникације (веб сајт општине неажуран) • Недовољно заинтересована и недовољно едукована локална власт кад је у питању доступност јавних информација

ЗАКЉУЧАК

Информација је нови моћан производ чије присуство на тржишту изискује и едуковано стнавништво и отворену јавну власт и улажење у систем законским дефинисањем ПР менаџера локалне самоуправе.
Планска сарадња са медијима уз предходну анализу информативног тржишта и ефеката.

ПРЕПОРУКА

- Унапредити доступност јавних информација
- Омогућити да грађани користе под једнаким условима право на информисање
- Усавршавање стручног кадра за пружање јавних информација
- Едукација локалних функционера
- Системско решење ове области

СЕГМЕНТ СТРАТЕГИЈЕ	ИНФОРМИСАЊЕ
--------------------	-------------

Приоритети	Оперативни циљеви
1. Доступност јавних информација	1.1. Унапређење доступности јавних информација
2. Информисање грађана	1.2. Обезбеђење услова да сви грађани под једнаким условима несметано користе право на јавно информисање
3. Едукација јавних радника	3.1. Усавршавање стручно кадра за пружање јавних информација

10. КУЛТУРА

Пландиште има богату културну традицију и вредно наслеђе, које су обогатили сви народи и националне мањине овог подручја. Становништво које се током векова овамо досељавало доносило је, стварало и репродуковало елементе сопствене културе, али је и примало тековине других народа.

Мрежу установа културе општине чине:

1. НАРОДНА БИБЛИОТЕКА ПЛАНДИШТЕ

Народна библиотека Пландиште основана је 1997. године. Укупно је запослено 4 и то 2 са високим стручним спремом и 2 са средњом. Од инфраструктурних капацитета користе изнајмљене просторије у Пландишту и у Великој Греди. Поседују рачунар. Неопходан је већи простор, по могућности у својини, библиотечки програм, два рачунара, копијер апарат и посебна просторија и опрема за завичајни фонд. Финансирају се из буџета општине Пландиште -преко 80% средстава користе за плате и куповину књига.

Библиотека има близу 14 500 књига, у огранку око 1000 . Књиге користи близу 1400 читалаца.

Културне активности :

- "Машта може свашта" - радионица за децу до 14 година

- промоције књига

Од 2006. године отворен је огранак библиотеке у Великој Греди.

Од 2006. активирано је и позајмно одељење Дому за душевно оболела лица у Старом Лецу.

Народна библиотека сарађује са Народном библиотеком Србије и Матицом српском кроз стручна световања, годишње јубилеје и друге сусрете.

2. КУЛТУРНО-ОБРАЗОВНИ ЦЕНТАР "ВУК КАРАЏИЋ" ПЛАНДИШТЕ

Ова установа је основана 1997. године. Основна делатност је: приказивање филмова, уметничко стваралаштво и сценска уметност, организација културних манифестација, изложби, забавних активности и слично.

Укупно је запослено 5 особа, од тога 4 на неодређено време а 1 повремено. Један запослен има високу стручну спрему, један вишу, двоје средњу и 1 ниж. рапослаже са бископском салом која служи за готово севе манифестације и тзв диско салом у којој се организују разне забаве за децу.

Највећи проблем је непостојање гардеробе. Средствима Националног инвестиционог плана почела је доградња овог објекта у 2007. години.

Опрема је такође застарела (кино пројектор и озвучење), а потребно је и санирати постојећу расвету.

Услуге ове установе користе грађани, културно-уметничка друштва, удружења грађана и други.

10.1. ОБЈЕКТИ КУЛТУРЕ У ОПШТИНИ

Насеље	Назив објекта	Садржај у оквиру објекта	Површина комплекса у м ²	Површина објекта у м ²	Старост, спратност и квалитет објекта	Комунална опремљеност
Пландиште	Културни центар "Вук Караџић"	Биоскоп, позоришне представе, концерти, дискотека и сл.	582	Биоскоп (капацитет 347 седишта)402 м ² Дискотека 180 м ²	Изграђен 1986, П+1 Објекат је у добром стању Недостаје гардероба	потпуно комунално опремљен
Пландиште	Народна библиотека Пландиште	Библиотека са читаоницом	Простор се налази у оквиру зграде МЗ	72 м ²	Изграђен 1986 на првом спрату зграде У добром стању Простор недовољан	потпуно комунално опремљен
Велика Греда	Народна библиотека Пландиште – огранак Велика Греда	Библиотека са читаоницом	Простор се налази у оквиру дома културе	50 м ²	Изграђен пре више од 50 године, приземље, у лошем стању	Струја Грејање
Велика Греда	Дом културе	Није у функцији		470 м ²	Изграђен пре више од 50 год, приземље, у лошем стању	Струја Грејање
Купиник	Дом културе	Није у функцији		190 м ²	- // -	Струја
Јерменовци	Дом културе	Концерти, фолклор, приредбе		330 м ²	Објекат реновиран 1984, приземни, у добром стању	Струја, вода, грејање
Банатски Соколац	Дом културе	Није у функцији		250 м ²	Изграђен пре више од 50 година, приземни, у лошем стању	Струја
Милетићево	Дом културе	Дискотека, скупови грађана		250 м ²	Изграђен пре више од 50 годин, приземан потребна адаптација	Струја Грејање
Марковићево	Дом културе	Није у функцији		176 м ²	Изграђен пре више од 50 година, приземан, у лошем тању	Струја
Хајдучица	Дом културе	Повремени скупови грађана, приредбе и сл.		470 м ²	Реновиран 1982, приземни, потребна адаптација	Струја, вода, грејање
Маргита	Дом културе	Фолкор, приредбе, скупови грађана		330 м ²	Реновиран 2001.године, приземни, задовољава	Струја, вода, грејање

Табела бр. 66 Објекти културе у општини

10.2. КУЛТУРНЕ МАНИФЕСТАЦИЈЕ

назив манифестације	место одржавања	време одржавања
Општинска смотра дечијег музичког и фолклорног стваралаштва	Пландиште	март
Општинска смотра фолклорних традиција	Пландиште	април
Општинска смотра музичких друштава Војводине -фолклорни ансамбли	Пландиште	април/сваке друге године
Фестивал крајишке песме	Пландиште	мај
Градска слава "Св. Рафаило Банатски"	Пландиште	29. август
Међународна туристичко спортска манифестација "Дани рибара Јаношик Јерменовци" -	Јерменовци-Јаношик	прва недеља септембра
Пролећни мултимедијални салон	Пландиште	мај
RockWillage-рок фестивал	Банатски Соколац	август

Табела бр. 67 Културне манифестације

10.3. КУЛТУРНО-УМЕТНИЧКА ДРУШТВА

Бр.	Назив	Место	Година оснивања	Број чланова	Активности
1	"Вук Караџић"	Пландиште	2000.	100	фолклор , женска певачка група(пионирски и први ансамбл)
2	"Дукати"	Маргита	2001.	100	фолклор (пионирски и припремни ансамбл)
3	"Петефи Шандор"	Јерменовци	2000	50	фолклорна група и музички ансамбл
4	"Младост"	Велика Греда	1980.	50	фолклор и тамбурашки оркестар
5	"Хајдучица"	Хајдучица	2004.	100	негују словачку традицију (певачка група фолклорни ансамбл,оркестар)

Табела бр. 68 Културно-уметничка друштва

10.4. ДОБРА ОД КУЛТУРНО-ИСТОРИЈСКОГ ЗНАЧАЈА

1. **Дворац Капетаново**- саградио га је властелин Бела Ботка 1904. године, спратна зграда у псеудо-средњовековном стилу(споменик културе) ,

2. **Каштел у Хајдучици**- по званичним подацима властелин Лазар Дунђерски га је саградио 1911. године, а по словачком професору Рапошу и кустосу вршачког музеја Феликсу Милекеру овај дворац је постојао почетком 19 века, око 1824. године (споменик културе),

3. **Дворац Јагодић** на салашу Јагодић , такозвани "пољски дворац" саграђен 1835. Ондашње власништво спахије Петра Јагодића

4. **Два дворца у Старом Лецу** које користи Дом за душевно оболела лица саграђени су 1890. а саградио га је ондашњи поседник села Пал Данијел и други 1894. власништво Јаноша Данијела (споменици културе) ,

5. **Зграда Скупштине општине** у Пландишту саграђена 1889.године, тада власништво велепоседника Вожинга из Будимпеште и

6. **Зграда Општинског суда** такође у Пландишту саграђена 1908.(предходна заштита)

10.5. ПРИРОДНИ СПОМЕНИЦИ КУЛТУРЕ

1. **Парк дворца у Хајдучици на 3,7 хектара** је један од најочуванијих вредних представника вртне уметности са почетка 20 века на територији Војводине и Србије уопште. Подигла га ја породица Дунђерских. Сврстан је у природно добро од великог значаја.

2. **Стари парк у Великом Гају из 18 века** , значајно природно добро , на око 5 хектара са преко 20 врста дрвећа Подигао га је темишварски племић, Јосиф Маленица.

3. **Парк породице Јагодић на салашу Јагодић** је значајно природно добро који се простире на површини од 8,6 хектара . Подигао га је племић Јован Јагодић.

ПРОБЛЕМИ

- Културни садржаји су претежно концентрисани у већим градовима
- Неприлагођени културни програми
- Недостатак финансијских средстава
- Недовољне едукације
- Недовољно искоришћен велики потенцијал у културном наслеђу
- Нефлексибилност локалне власти
- Рад и програми институција културе углавном зависе од воље актуелних политичких структура на свим нивоима власти
- Просторно-технички услови недовољни, у лошем стању и са неодговарајућом опремом
- Недостатак добрих програма и пројеката
- Буџетске институције имају монопол
- Неповезаност са институцијама образовања доводи до несклада са узрастом и потребама , пре свега младих
- Слаба информисаност , комуникација и сарадња
- Недовољно обучени кадрови

ЗАКЉУЧАК

- Полазећи од основног постулата слободе културног и уметничког стваралаштва и поштовања права на културу уз уважавање културне разноликости, потребно је вршити сталну едукацију културних радника, створити просторно-техничке услове односно подићи ниво изграђености објеката културе.
- Инфраструктурно и организационо подржати културне манифестације које имају домет ван граница општине (Рок фестивал у Банатском Соколцу, Дани рибара у Јаношику и Јерменовцима, Европски центар за децу и омладину у Хајдучици, Завичајна кућа у Пландишту).
- Посебан акценат ставити на подршку пројектима укључивања културног наслеђа у савремене културне и уметничке токове као и укључивање културног наслеђа у шире економске развојне програме (дворци, паркови, цркве ж, иконе, манастири). Стварање услова за развој комплексних, економски одрживих културних пројеката кроз развој културног туризма.

ПРЕПОРУКЕ

- Успоставити стандарде у културној политици
- Модернизовати установе културе и објекте културе
- радити на очување културног наслеђа
- Развој стваралаштва
- Подизање нивоа учешћа грађана и невладиног сектора
- Очување и афирмација мултикултуралности

СЕГМЕНТ СТРАТЕГИЈЕ		КУЛТУРА
--------------------	--	---------

Приоритети	Стратешки циљеви	Оперативни циљеви
1. Унапређење и модернизација рада установа културе	1.1. Одговорност јавних власти за развој културе и уметности	1.1.1. Развој перманентног професионалног образовања и подршка најстручнијим кадровима 1.1.2. Развој инфраструктуре уз прецизирање професионалних стандарда 1.1.3. Подстицај интересекторском деловању (култура/туризам, култура/економија, култура/образовање) 1.1.4. Развој и диверсификација публике (мањинске групе, деца, особе са инвалидитетом, посебним потребама и слично)
2. Очување културног наслеђа и његово укључивање у савремене светске културне токове	2.1. Разноврсност свих култура-очување културног идентитета	2.1.1. Снимање материјалног и нематеријалног наслеђа 2.1.2. Подршка пројектима укључивања културног наслеђа у савремене културне и уметничке токове као и укључивање културног наслеђа у шире економске

		развојне програме;Стварање услова за развој комплексних, економско одрживих културних пројекта кроз развој културног туризма 2.1.3. Дигитализација материјалног и нематеријалног културног наслеђа
3.Стварање услова за развој стваралаштва у свим гранама уметности	3.2. Подршка развоју уметничког квалитета и иновацијама у култури	3.1.1.Успостављање транспарентног и објективног система расподеле средстава по основу годишњег конкурса уз напред дефинисане критеријуме 3.1.2. Развој новог система вредности кроз политику награђивања путем општинских награда за уметничка стваралаштва
4.Подизање нивоа учешћа грађана у културним активностима и равномеран културни развој на целој територији републике - децентрализација	4.1. Просвећивање односно оплемењивање становништва и обликовање простора где ће појединци развијати своје културно живљење и доживљај културе у складу са личним афинитетом	4.1.1. Развој програма и пројекта намењених деци 4.1.2.Развој програма и пројекта у срединама без културне инфраструктуре 4.1.3.Развој програма и пројекта намењених учешћу мањинских група у културном животу 4.1.4. Подршка очувању културне разноликости

КУЛТУРА	
Strengths СНАГЕ	Weaknesses СЛАБОСТИ
<ul style="list-style-type: none"> • Едуковани стручни тимови за поједине области • Људски кадар који има искуства у спровођењу реформских активности <ul style="list-style-type: none"> • Подршка локалних власти • Мотивисаност грађана- осећај одговорности према средини у којој се живи • Препознавање потребе за регионалном сарадњом <ul style="list-style-type: none"> • Традиција • Постојање институције која је носилац културних активности (КОЦ, Библиотека) <ul style="list-style-type: none"> • подршка општине талентованим грађанима • сарадња локалне власти и НВО 	<ul style="list-style-type: none"> • Недостатак адекватно обученог кадра <ul style="list-style-type: none"> • Одлив младих у веће центре • Недостатак финансијских средстава <ul style="list-style-type: none"> • Непостојање средњих школа • Неадекватни простори за културне манифестације • Недостатак објеката за културне манифестације • Недовољно искоришћен велики потенцијал и културном наслеђу • Буџетске институције имају монопол • Неповезаност институција доводи до несклада са узрастом и потребама становништва, посебно младих • Слаба информисаност, комуникација и сарадња (незаинтересованост медија)
Opportunities МОГУЋНОСТИ	Threats ОПАСНОСТИ
<ul style="list-style-type: none"> • Регионално повезивање са суседним општинама у областима од заједничког значаја • Међудржавно повезивање са матичним земљама националних заједница општине • Мултикултуралност и мултинационалност средине 	<ul style="list-style-type: none"> • Нестабилна законска регулатива • Нестабилна политичка ситуација – изборна година • Економска нестабилност • Нерешен статус културе у друштву • Приватизација јавних установа

11. ФИЗИЧКА КУЛТУРА И СПОРТ

Спортске активности на територији општине се одвијају у 18 спортских клубова и то у оквиру фудбала 11 клубова, два из области кошарке, један карате клуб, један одбојкашки клуб и један шаховски клуб. У два насеља (Марковићево и Стари Лец) и фудбалски клубови формално постоје, али нису активни. У оквиру ових клубова регистровано је укупно око 630 спортиста. Запажене резултате постижу чланови карате клуба "Агробанат" на такмичењима како у земљи тако и у иностранству.

Свако насеље има обезбеђен простор – отворене терене за фудбал. Већи део ових терена није адекватно опремљен пратећим садржајима или су исти у лошем стању, недостаје комунална инфраструктура, приступне саобраћајнице. Већи део малих спортова одвија се у оквиру физкултурних сала основних школа у Пландишту, Великој Греди и Хајдучици.

У даљем периоду неопходно је учинити значајне напоре на развоју спортског аматеризма и рекреативног спорта, као и обезбеђење материјалних услова за реконструкцију и адаптацију постојећих спортских објеката на подручју општине.

11.1. ФИСКУЛТУРНЕ САЛЕ

I Основна школа "Доситеј Обрадовић" Пландиште:

1. Фискултурна сала у Пландишту, површине 880м², изграђена са равним кровом, који је стар 30 година и почео је да прокишњава, што се неповољно одразило на паркет и зидове, па је потребно урадити коси кров на објекту и урадити комплетну адаптацију сале, осветљења и свлачионица са мокрим чворовима.

2. Фискултурна сала у Маргити, започета са изградњом 1998. године, незавршена (изграђени зидови, трибине и свлачионице, а без крова и електроинсталатерских и водоводних инсталација). Потребно изградити кров, поставити подове и урадити завршне радове

3. Фискултурна сала у Јерменовцима као школска имовина уступљена је предузећу "Плантекс" као производна хала, а од 2006 године враћена школи. Потребно кречење и реновирање унутрашњости зграде, замена подова, поправка електро и водоводних инсталација, делимична замена стакала и столарије.

II Основна школа "Јован Стерија Поповић" Велика Грета:

1. У матичној школи у Великој Греди постоји фискултурна сала саграђена 1972. године површине 349м². Потребно је урадити нови паркет или поставити неку адекватну подлогу и извршити комплетно кречење сале.

III Основна школа "Јован Јовановић Змај" Хајдучица:

1. Фискултурна сала је монтажна стара преко 40 година са великим прозорима.

-потребна је замена прозора на пола сале (пола је урађено)

-замена паркета, осветљења, кречење сале

-реконструкција свлачионица -замена пода и кречење

ОПШТИНСКИ БУЏЕТ ЗА СПОРТ

Година	Износ у динарима	Процент	напомена
2005.	1.500.000,00	1,33%	Расподела средстава се врши клубовима према рангу такмичења
2006.	2.400.000,00	1,44%	
2007.	2.140.000,00	1,16%	

Табела бр. 69 Средства за спорт из буџета општине

11.2. ОСТАЛИ СПОРТСКИ ОБЈЕКТИ

Насеље	Врста спорта и назив клуба	Број чланова у клубу	Површина комплекса у м2	Отворени терени у м2 (врста и опремљеност)	Површина објекта у м2 (садржај, старост и опремљеност)	Комунал на опремљеност
Банатски Соколац	Фудбал ФК "Солунац"	25	7.000	- Фудбалски терен 6.950	Свлачионице 50 м2 изграђене 1988.год.	Само ел. енергија
Барице	Фудбал ФК "Барице"	25	6.500	- Фудбалски терен 6.455	Свлачионице 45 м2 Изграђене 1996.год.	Ел. енергија Вода
Велики Гај	Фудбал ФК "Агробанат"	20	7.000	- Фудбалски терен 7.000	-	-
Велика Греда	Фудбал ФК "Младост"	30	6.870	- Фудбалски терен 6.800	Свлачионице 70 м2 Изграђене 1983. године.	Ел. енергија Вода
Јерменовци	Фудбал ФК "Јерменовци"	20	6.545	- Фудбалски терен 6.500	Незавршене свлачионице 45 м2 Изградња започета 1996.год	-
Купиник	Фудбал ФК "Крајина"	20	7.000	Фудбалски терен 6.950	Свлачионице 50 м2 Изграђене 1984.године	Ел. енергија Вода
Маргита	Фудбал ФК "Слога"	25	6.735	Фудбалски терен 6.700	Свлачионице 35 м2 Изграђене 1986.године	Ел. енерги ја Вода
Марковићево	-	-	6.500	Фудбалски терен 6.500	-	-
Милетићево	Фудбал ФК "Граничар"	30	6.860	Фудбалски терен 6.800	Свлачионице 60 м2 Изграђене 1979	Вода
Пландиште	Фудбал ФК "Слога"	30	12.000	Два фудбалска терена главни и помоћни површине 11.780	Свлачионице 100 м2 Трибине 120 м2 Изграђени 1976 године	Ел. енергија Вода
Пландиште	Фудбал ОФК "Пландиште"	90	2.500	Фудбалски терен 2.500	-	Вода
Пландиште	Карате клуб "Агробанат"	80	Просторије се налазе у оквиру објекта МЗ	-	Сала, свлачионица и канцеларија 116 м2	Потпуно комуналн о опремљен о
Пландиште	Кошаркашки клуб "Агробанат"	50	Користи салу школе у Пландишту	-	-	-
Пландиште	ЖКК "Слога"	65	Користи салу школе у Пландишту	-	-	-
Пландиште	Одбојкашки клуб "Пландиште"	60	Користи салу школе у Пландишту	-	-	-
Пландиште	Шаховски клуб "Слога"	10	Закупљен простор у оквиру тржног центра	-	Просторија шаховског клуба површине 25 м2	-
Стари Лец	Фудбал ОФК "Борац"	-	6.745	Фудбалски терен 6.700	Свлачионице 45 м2 Изграђене 2000	-
Хајдучица	Фудбал ФК "Хајдучица"	60	6.870	Фудбалски терен 6.800	Свлачионице 70 м2 Изграђене 1995	Ел. енергија Вода

Табела бр.70 Спортски објекти

У општини ради 24 тренера чији рад финансирају клубови, а део њих ради и волонтерски.

Потребе:

1. Адаптација помоћних просторија (свлачионица) за укупно 10 фудбалских терена;
2. Изградња балон сале за мали фудбал (преко 100 полазника од 7 до 14 година у школи фудбала);
3. Изградња или доградња терена за одбојку у Пландишу (постојећи отворени спортски терени при ОШ "Досије Обрадовић" у Пландишту);
4. Карате клуб "Агробанат" има сопствене просторије у којима тренира свакодневно и у којима у последњих 10 година није било улагања. Потребно је санирати бродски под, лакирати и офарбати дрвенарију, реконструисати свлачионице (2), средити електроинсталацију (потребно је набавити око 60 неонки и 60 стартера).

Од опреме Карате клубу "Агробанат" неопходно је: 4 боксерска цака, 30 фокусера разних величина и намена, 10 медицинских лопти, 30 блокера, 5 машина за вежбање ротације, 4 макиваре и рачунар са опремом и штампачем .

У општини Пландиште има 10 фудбалских клубова и 13 терена. Такмиче се у Општинској лиги и Другој јужнобанатској лиги.

Пар година успешно ради школа фудбала која има један отворен терен у Пландишту који је неуслован.

Постоје два кошаркашка клуба -женски и мушки.

Одбојка је спорт који све више у овој општини добија на популарности. Постоји један одбојкашки клуб који се такмиче у Другој војвођанској групи Банат, а отворена је и пионирска школа одбојке, где тренутно има око 50 полазника.

Постоји и шаховски клуб са 10 чланова.

Карате клуб "Агробанат" прославио је 20 година постојања. Редовно окупља око 100 деце (кроз клуб је у протеклом временском периоду прошло преко 3000 људи) како у Пландишту тако и у секцијама у Великој Греди и Хајдучици. У својим редовима има стандардне репрезентативце у свим категоријама. У својој ризници има одличја почевши од светских купова, европских купова, првенстава Европе, Медитерана, Балкана и стандардна одличја која сваке године пристижу у клуб са првенстава РС што је потврда квалитетног рада у спорту са децом.

Укупно је активно 610 спортиста , највише у фудбалу- 360, у кошарци 115, каратеу 70, одбојци 55 и у шаху 10.

ПРОБЛЕМИ

- Запуштени постојећи терени и игралишта
- Недовољна промоција физичког вежбања и здравог начина живота (рекреација) путем медија и маркетинг сервиса
- Непостојање програма едукације младих о значају физичке активности за раст и развој
- Непостојање спортске хале
- Недовољна обученост спортских радника

ЗАКЉУЧАК

- Физичка неактивност утиче на неправилан развој тела и потпомаже настајање одређених деформитета и болести, посебно код младих .
- Терени и игралишта су неадекватни , а често су и извор опасности
- Бављење спортом подразумева велика новчана улагања
- Потребно је промовисати здрав начин живота континуирано, посебно акцентовати физичку активност
- Улагати у спортске објекте инфраструктурно и изградити систем вредности у друштву где спорт и спортеки успеси имају високу позицију.

ПРЕПОРУКЕ

- Промовисање здравог начина живота кроз промовисање физичке активности
- Подизање ниво изграђености и опремљености спортских терена и игралишта
- Едукација спортских радника
- Просвећивање стновништва

СЕГМЕНТ СТРАТЕГИЈЕ		ФИЗИЧКА КУЛТУРА
--------------------	--	-----------------

Приоритети	Оперативни циљеви
1. Изграђеност спортских објеката	1.1. Подизање нивоа изграђености спортских објеката
2. Недостајући спортски објекти	2.1. Изградња нових спортских објеката
3. Опремљеност спортских објеката	3.1. Подизање нивоа опремљености спортских објеката
4. Људски ресурси	4.1. Јачање људских ресурса
5. Здрави стилови живота	5.1. Промоција здравих стилова живота

ФИЗИЧКА КУЛТУРА И СПОРТ

Strengths СНАГЕ	Weaknesses СЛАБОСТИ
<ul style="list-style-type: none"> • Едуковани стручни тимови за поједине области • Људски кадар који има искуства у спровођењу реформских активности • Подршка локалних власти • Мотивисаност грађана- осећај одговорности према средини у којој се живи • Препознавање потребе за регионалном сарадњом • Традиција • Постојање институције која је носилац свих спортских активности (Спортски савез) • Подршка општине талентованим спортистима • Разноврсност спортских грана 	<ul style="list-style-type: none"> • Недостатак адекватно обученог кадра • Недостатак системске размене информација (размена података и информација на бази личних познанстава) • Неједнака доступност важним информацијама • Недовољан сарадња локалних власти и НВО сектора • Одлив младих у веће центре • Недостатак финансијских средстава • Непостојање средњих школа • Сале спортова (при школама) не испуњавају услове за задовољење садашњих потреба • Недостатак објеката за бављењем спортом и недостатак спортских реквизита • Недостатак хале спортова
Opportunities МОГУЋНОСТИ	Threats ОПАСНОСТИ
<ul style="list-style-type: none"> • Регионално повезивање са суседним општинама у областима од заједничког значаја • Мултикултуралност и мултинационалност средине 	<ul style="list-style-type: none"> • Нестабилна законска регулатива • Нестабилна политичка ситуација • Економска нестабилност • Нерешен статус спорта у друштву

12. СОЦИЈАЛНА ЗАШТИТА

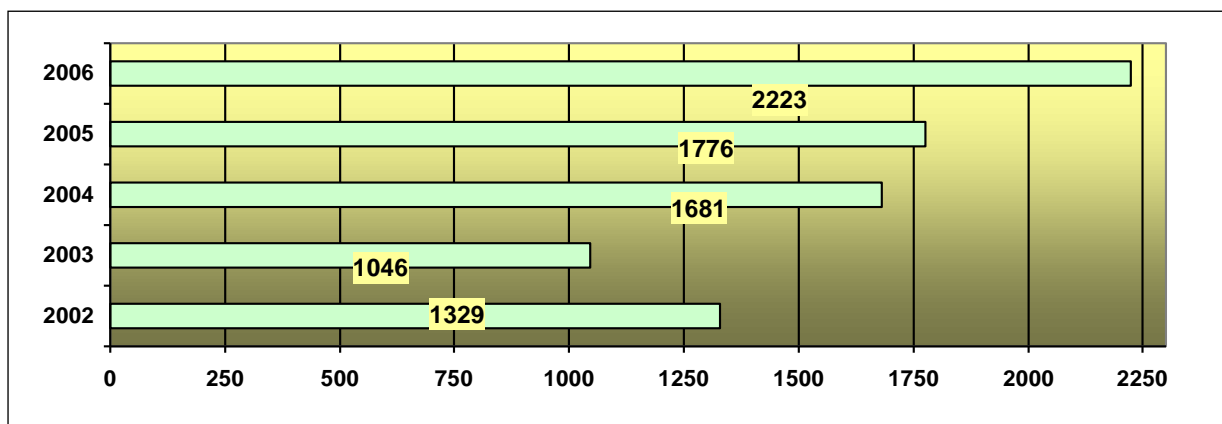
Преглед укупног броја корисника по годинама		
Година	Број корисника	Ланчани индекс
2002.	667	
2003.	755	113,2
2004.	2002	265,2
2005.	3460	172,8
2006.	3021	87,3

Кроз преглед броја корисника социјалне заштите у периоду 2002-2006 може се констатовати пораст броја корисника социјалне и породично правне заштите у односу на претходне године.

Табела бр. 71 Укупан број корисника по годинама

Број корисника је повећан углавном из области социјалне заштите, а из разлога што се већ трећу годину примењује нови Закон о социјалној заштити и обезбеђивању социјалне сигурности грађана, којим су између осталог промењени неки од услова за остваривање права на материјално обезбеђење, тако да се овај повећани број корисника углавном односи на нове кориснике МО и неких других новчаних давања.

Највећи број корисника налази се на територији града.



Графикон бр. 20 Преглед укупног броја корисника ЦСР у периоду 2002-2006

Старосна група	Кретање броја корисника према обележју старости				
	2005.		2006.		Индекс 2006./2005.
	број	%	Број	%	
деца и омладина	382	25,3	413	22,5	108,1
одрасла лица	753	49,9	1021	55,6	135,6
остарела лица	373	24,7	402	21,9	107,8
УКУПНО	1508	100,0	1836	100,0	121,8

Табела бр. 72 Кретање броја корисника према обележју старости

Може се констатовати, да не постоје неке битне разлике о кретању броја корисника по појединим облицима социјалне заштите . Битнија промена постоји у броју корисника односно деце којима је признато право на породични смештај, а из разлога што се у нашој општини већ другу годину интензивно ради на популаризацији хранитељства, што је дало резултате јер је повећан број деце у хранитељским породицама.

Број лица којима је признато права на материјално обезбеђење је такође повећан, а то из разлога као што је већ наведено пораста броја незапослених и материјално незбринутих лица.

Мера или облик	Кретање укупног броја корисника основних мера и облика породично-правне и социјалне заштите					
	Број корисника					Индекс 2006./2005.
	2002.	2003	2004	2005	2006	
усвојење	–	–	–	–	1	
хранитељство за децу	4	4	6	10	8	80,0
старатељство	23	23	33	38	41	107,9
привремено старатељство	4	5	5	6	10	166,7
смештај у установу СЗ	44	47	45	47	32	68,1
смештај одраслих и старих лица у другу породицу						
додатак за помоћ и негу	26	41	44	52	77	148,1
увећани додатак за помоћ и негу						
материјално обезбеђење (број породица)	99	106	112	140	192	137,1
помоћ за оспособљавање за рад (рехабилитација)						
заштићено становање					3	

Табела бр. 73 Кретање укупног броја корисника

Број лица којима је признато право на додатак за помоћ и негу другог лица је у односн у на остале категорије корисника у највећем порасту у току 2006.године у односн у на претходне, а посебно у односн у на 2005.годину.

Право на увећан додатак за помоћ и негу другог лица остварио је укупно 41 корисник (корисници додатка за ТНП по прописима из социјалне заштите и корисници новачне накнаде за помоћ и негу другог лица по прописима ПИО-у висини разлике увећ.дodatка и износа новчане накнаде по прописима ПИО). Овај број за 2006.годину није коначан, пошто за све кориснике који су право на додатак за ТНП оставрили по прописима из социјалне заштите, надлежна комисија при ФОНД-у Пио није доставила НОМ образце.

У току претходне године просечан број породица којима је признато право на МО је 324. Такође је карактеристично да је знатан број породица био корисник МО на одредјено време, углавном од 3 до 6 месеци, за време зимског периода када не постоје услови за рад на сезонским пословима због временских прилика (пошто је пољопривреда најзаступљенија грана привреде у општини).

Право	Права која се финансирају из буџета општина (градова)					
	Број корисника					Индекс 2006./2005.
	2002	2003	2004	2005	2006	
привремени смештај у прихватилиште						
привремени смештај у прихватну станицу						
једнократна помоћ у новцу (број породица)	90	228	131	111	236	212,6
једнократна помоћ у природи (број породица)		68	35	158	27	17,1
помоћ у кући						
дневни боравак						
опрема корисника за смештај у установу или другу породицу				2	4	200,0

Табле бр. 74 Права која се финансирају из буџета општине Пландиште

У општини Пландиште за сада не постоји програм социјалне заштите, али у појединачним акцијама које су спровођене из домена социјалне заштите, Центар за социјални рад је сарађивао са органима локалне управе и другим институцијама

Облик заштите	Број корисника				
	2002	2003	2004	2005	2006
Привремени смештај у прихватилиште	-				
Приврем. смештај у прихватну станицу	-				
Једнокр. помоћ у новцу-бр. породица	90	228	131	111	236
Једнокр. помоћ у природи-бр. породица	-	68	35	158	27
Помоћ у кући	-				
Дневни боравак	-				
Опрема корисн. за смешт. У устан. СЗ или др. породицу				2	4

Табела бр. 75 Облик заштите и број корисника

Облик заштите	Број корисника	
	2005	2006
СОС телефон	0	0
Субвенције)	-	-
Увећана једн.помоћ	-	-
Степендије, школарине	0	3
Бесплатан оброк	-	-
Превоз лица са инвалидит.	-	-
Месечне карте за превоз	58	65
Екскурзије -рекреација	-	1
Становање уз подршку	0	3
Остало (интерн.смештај)	-	-

Табела бр. 76 Облик заштите и број корисника

12.1. АНАЛИЗА КЉУЧНИХ АКТЕРА

1. ОБЈЕКТИ СОЦИЈАЛНЕ ЗАШТИТЕ У ОПШТИНИ

Насеље	Вид социј. заштите који је заступљен	Површина комплекса у м ²	Површина објекта у м ²	Број корисника	Број запослених
Стари Лец, Дом за душевно оболела лица "1.октобар"	смештај душевно оболелих лица	54.373	7197	550	139
Центар за социјални рад Пландиште	породично правна заштита и материјална заштита	Смештен у згради СО Пландиште	45 м ²	106 породица и око 400 корисника	6,5

Табела бр. 77 Објекти социјалне заштите

Пландиште- Центар за социјални рад - Центар за социјални рад Пландиште смештен је у згради општине Пландиште у три канцеларије укупне површине 45 м² са укупно шест запослених. Центар обавља послове породично правне и материјалне заштите социјално угрожених категорија становништва. Тренутно материјалну заштиту ужива 106 породица, односно око 400 корисника. Простор у коме је смештен центар не задовољава основне услове за обављање делатности те се намеће потреба обезбеђења адекватног простора.

Друга установа која обавља делатност из оквира социјалне заштите је Дом за смештај душевно оболелих лица "1.октобар" Стари Лец који пружа услуге корисницима са специјалним потребама. Дом је смештен на простору од 54.373 м² у објектима површине 7197 м². Дом има укупно 550 корисника о којима се стара 139 запослених лица. У току ове године завршена је изградња новог павиљона за смештај лица, површине преко 1000 м² уз помоћ стране донације. И даље се намеће потреба за проширењем

капацитета, адаптацијом и санацијом постојећих и стварањем других неопходних услова за квалитетно обављање делатности за коју су основани.

Стари Лец, Дом за душевно оболела лица "1.октобар" -

Налази се у Старом Лецу на крајњем северу општине Пландиште. Основан је 1976. али као установа социјалне заштите постоји од 1947, прво као дом за ратну сирочад, затим као дом за старе, а од 1976. као дом за душевно оболела лица.

12.2. СТРАТЕШКА СВРХА И ЦИЉЕВИ

Локални капацитети за бављење социјалном заштитом - У току израде Стратешког плана за социјалну политику општине Пландиште идентификована је потреба да локална самоуправа и остале ресорне институције на локалу које се баве социјалном заштитом унапреде своја знања и вештине, како би обавезе које прелазе на локални ниво, из области социјалне заштите, у процесу децентрализације реализовале квалитетно.

Имајући у виду национална стратешка документа, која дају оквир локалним документима, дефинисане циљен групе су:

- стара лица
- особе са инвалидитетом
- лица жртве насиља
- деца и млади
- ромска популација

Анализом текуће ситуације у области социјалне заштите на територији општине Пландиште издвојени су следећи стратешки приоритети:

12.3. СТАРА ЛИЦА

У укупној популацији општине Пландиште по последњем попису из 2002. године, удео лица старијих од 60 година износи 24%, односно 3 554 лица. Од тога 2 760 чине лица старијих од 65 година. У току 2006. године није било значајних осцилација у броју старих који су се обратили Центру за социјални рад, мада је реална процена да је број старих

који би имали потребу за неким од облика социјалне заштите сигурно већи. Нај заступљенији облик заштите је МОП, а посебно је изражена потреба за једнократном новчаном помоћи. Од прошле године је уочена и потреба старих лица за помоћ у кући. У току је имплементација пројекта „Међуопштинском сарадњом до помоћи у кући“, у трајању од једне године.

На територији општине Пландиште не постоји овај облик заштите, а њеним оснивањем ће се успешно смањити одлазак старих и немоћних лица у установе социјалне заштите.

<i>Структура старих према доминантном проблему:</i>				
Стари	2005.		2006.	
	број	%	број	%
Без породичног старања	11	6.3	15	7.9
Без средстава за живот	95	54.0	89	46.6
Душевно оболели	11	6.3	12	6.3
Теже хронично оболели	34	19.3	53	27.7
Остали	25	14.2	22	11.5
УКУПНО:	176	100,	191	100,

Табела бр. 78 Структура старих према доминантном проблему

У току 2006. године ангажован је стручни радник ЦСР у сарадњи са ООЦК Пландиште у оквиру пројекта „Брига о старима“, у циљу материјалног збрињавања и

опште бригае о старима. Овом координисаном акцијом успешно је снимљено стање на терену и пружена неопходна ургентна помоћ. Кроз партнерство у овом пројекту дошло се до значајних података за потребе пројекта „Међуопштинском сарадњом до помоћи у кући“.

<i>Обухват стариx појединим облицима социјалне и породично - правне заштите:</i>				
Заштита	Број корисника		Индекс 2006/2005.	% обухвата у 2006. год
	2005.	2006.		
старатељство	6	8	133.3	4.2
привремено старатељство	3	3	100.0	1.6
додатак за помоћ и негу	30	51	170.0	26.7
помоћ у кући				0.0
смештај у установу	18	22	122.2	11.5
смешт.у друг.породицу				0.0
материјално обезбеђење	57	61	107.0	31.9
једнократн помоћ у нов.	27	61	225.9	31.9
једнок.помоћ у натури	-	-	-	0.0
исхрана	-	-	-	0.0
дневни боравак	-	-	-	0.0
друго	-	-	-	0.0

Табела бр. 79 Обухват стариx појединим облицима социјалне и породично - правне заштите

ПОСТОЈЕЋИ ОБЛИЦИ ПОМОЋИ

- Геранто служба, која сервисира стара лица само у месту Пландиште, али не и у другим селима општине
- Помоћ старачким домаћинствима од стране волонтера Црвеног крста – помоћ у кући
- Обезбеђивање социјалног становања у заштићеним условима
- Услуге патронажне службе
- Услуге удружења пензионера

ЗАКЉУЧАК

Као најстарија општина у Војводини, а уважавајући феномен старења у свим аспектима као и постојеће облике помоћи унапредити квалитет живота стариx лица кроз одрживост постојећих ванинституционалних социјалних услуга, као њиховим проширењем.

ПРЕПОРУКА

- промовисање нових могућности
- обезбеђивање одрживости и проширење постојећих ванинституционалних услуга
- ширење позитивне слике о старим лицима
- подстицање самоорганизовања
- промовисање волонтерског рада (старији и млађи) путем НВО

12.4. ОСОБЕ СА ИНВАЛИДИТЕТОМ

У свету се сматра да у свакој популацији живи око десет процената хендикепираних, али се због протеклих ратова рачуна да их је у Србији чак 12 одсто. То значи да скоро милион људи припада групи особа са инвалидитетом које свакодневно наилазе на предрасуде и неки облик дискриминације, због чега их често зову и – скривени људи.

Евиденција инвалидних лица је често отежана јер ресорне институције (Дом здравља, Центар за социјални рад...) имају евиденцију само оних инвалида који имају право на остваривање неког облика здравствене или социјалне заштите. Такође корисничка удружења имају евиденцију о свом чланству, која често није и целокупна популација инвалида одређене категорије.

<i>преглед кретања броја одраслих психофизички ометених лица</i>		
Година	Број корисника	Ланчани индекс
2002	55	93.2
2003	57	103.6
2004	68	119.3
2005	65	95.6
2006	66	101.5

<i>Одрасла лица према инвалидитету</i>					
Одрасла лица	2005.		2006.		Индекс 2006/2005.
	број	%	број	%	
са оштећеним видом и слухом	2	3.0	4	5.4	200.0
ментално недовољно развијена	8	12.4	10	13.5	125.0
душевно оболела	33	50.7	34	45.9	103.0
теже физички оболела	12	18.5	21	28.4	175.0
остала инвалидна	10	15.4	5	6.8	50.0
УКУПНО:	65	100.0	74	100.0	113.8

Табела бр. 80 Одрасла лица према инвалидитету

Деца са посебним потребама – Из приказане табеле уочава се повећање броја психофизички ометене деце. Центар интензивно ради са њима као и са њиховим родитељима.

Центар за социјални рад суочио се са проблемом материјалне угрожености родитеља деце ометене у развоју која су смештена у установе социјалне заштите. Захваљујући разумевању општине, обезбеђене су бесплатне викенд карте или једнократне новчане помоћи у иљу омогућавања редовног месечног контакта и посета деци.

<i>Деца ометена у психофизичком развоју</i>	
Година	Број корисника
2002	23
2003	26
2004	31
2005	36
2006	38

Табела бр. 81 Преглед кретања броја одраслих психофизички ометених лица

Врста оштећења	2005		2006		2005/2006
	број	%	број	%	
Менталне функције	19	52	32	73	168
Физичке функције	10	28	5	11	50
Психо-физичке функције	7	20	7	16	100
УКУПНО	36	100	44	100	122

Табела бр. 82 Структура деце према врсти

Посебан проблем у раду Центра са овом категоријом деце јесте нередовно похађање школе и немогућност да буду обухваћена заштитом у оквиру МОП-а. Центар за социјални

рад Пландиште у партнерству ООЦК Пландиште већ пет година интензивно ради на едукацији ових и осталих ромских породица у циљу укључивања деце у редован васпитно образовни систем.

ПРОБЛЕМИ НА ЛОКАЛНОМ НИВОУ

- Непостојање евиденције
- Непостојање удружења инвалида која би заступала њихова права и потребе
- Незапосленост
- Непостојање заштићених радионица
- Недоступност јавних институција
- Непостојање инклузивног образовања
- Социјална изолација

ПОСТОЈЕЋИ ОБЛИЦИ ПОМОЋИ

- Програми НСЗ и покрајинског Секретаријата за рад и запошљавање за помоћ при запошљавању
- Права из области социјалне заштите

ЗАКЉУЧАК

Полазећи од принципа поштовања достојанства односно недискриминације као и једнаких могућности и права да утичу на сопствене животе, а са друге стране непостојања базе података, недовољно удружења и предрасуда око инклузије и свеопште социјализације, потребно је ставити акценат на запошљавање и изградњу приступачног друштва (уклањање и физичких и друштвених баријера).

ПРЕПОРУКА

- израда базе података
- стварање услова за оснивање удружења и њихово повезивање на регионалном нивоу
- промоција једнаких могућности и једнаких права
- уклањање физичких баријера

12.5. ДЕЦА И ОМЛАДИНА

Имајући у виду сва дешавања која су се збила на овим просторима у последњој деценији можемо закључити да су ратови, смањење животног стандарда и промоција најнижих културних вредности, утицале да се проблеми у развоју деце и омладине интензивирају. Но и поред негативних политичких, културних и економских околности које су допринеле интензивирању проблема, мора се констатовати да неки важни аспекти проблема датирају од раније и резултат су културног наслеђа и вредности друштва са ових простора.

Када говоримо о социјално заштити, подаци ЦСР, се односе на следеће категорије деце:

- деца без родитељског старања
- деца жртве злостављања и занемаривања
- деца из породица са поремећеним односима
- деца и омладина са поремећајем у понашању

Деца и омладина	2005		2006		2005/ 2006
	Бр.	%	Бр.	%	
Чији су родитељи умрли	4	19	4	21.1	100.0
Непознатих родитеља					
Напуштена од родитеља	8	38			
Родитеља лишених родитељских права	1	5	1	5.3	100.0
Родитеља спречених да врше родитељско право	1	5			
Одузета од родитеља због неадекватног вршења родитељства	7	33	14	73.7	175.0
УКУПНО	21	100	19	100	

Табела бр. 83 Узроци одсуства родитељског старања

Деца из породица са поремећеним односима – Уочава се значајно повећање броја захтева за помоћ породица са децом из ванбрачних заједница, а нарочито у бракоразводном или постразводном периоду. Помоћ се пружа дугом и целисходном породичном терапијом у раду од стране стручних радника Центра за социјални рад.

	2002	2003	2004	2005	2006	06/05
Деца	94	75	82	79	83	105.1
Одрасли	50	47	51	49	52	106.1
УКУПНО	144	122	133	128	135	105.5

Табела бр. 84 Тенденција броја деце из дисфункционалих породица

Деца и омладина са поремећајем у понашању – Из табеле се види да нема значајне промене броја малолетних деликвената. Приметно је смањење броја починилаца прекршајних дела.

Малолетници	2002.	2003.	2004.	2005.	2006.	Индекс 2006/2005
Са асоцијални понашањем	2	2	6	6	3	50.0
Кривично неодговорни		2	2			
Кривич.одговорни(укупно)	28	28	16	17	16	94.1
-кривично дело	7	8	2	2	5	250.0
-прекршај	21	20	14	15	11	73.3
УКУПНО	30	32	24	23	19	83.3

Табела бр. 85 Кретање малолетника са поремећајима у понашању

ПРОБЛЕМИ НА ЛОКАЛНОМ НИВОУ

- **Млади**
- Незапосленост
- Миграција – одлив младих у веће градове
- Немогућност студирања због социјалног стања
- **Деца**
- Проблеми у понашању – агресивност и асоцијално понашање
- Недостатак програма за децу са инвалидитетом
- Непостојање интегралне евиденције о деци са инвалидитетом
- Повећана малолетничка деликвенција

ПОСТОЈЕЋИ ОБЛИЦИ ПОМОЋИ

- | Деца | Млади |
|--|----------------------------|
| • Постојање специјалног одељења | Програми самозапошљавања |
| • Различите едукације у оквиру пројеката | Преквалификације |
| • Бесплатне карте за превоз | Једнократне новчане помоћи |
| • Бесплатна школа рачунара младима | ЦСР- саветодавни рад са |
| • Бесплатна ужина и књиге за најугроженије | |
| • Дечији вртић – субвенције | |

ЗАКЉУЧАК

Општина нема основне школе у свим насељеним местима и ниједу средњу школу, што ову врсту образовања чини јако скупом (превоз) а утиче и на могућност даљег школовања (студирање). То утиче и на миграцију младих ка граду . Економски неразвијена средина (пољопривредна општина) узрок је високе стопе незапослености, пре свега младих.

Асоцијално понашање деце последица је дисфункционалних породица и сиромаштва при чему доминирају болести зависности које се промовисањем здравих стилова живота може превенирати.

ПРЕПОРУКА

- смањење сиромаштва деце (помоћ деци и породици испод линије сиромаштва)
- унапредити положај деце без родитељског старања(хранитељске породице)
- превентивни програми са циљем сузбијања деликвенције и болести зависности
- промоција здравих стилова живота
- квалитетно образовање
- доступне средње школе и факултети
- промоција наталитета

12.6. ИЗБЕГЛА И ИНТЕРНО РАСЕЉЕНА ЛИЦА

У општини Пландиште у периоду од 1991. до 1995. године евидентирано је 800 избеглих, односно прогнаних лица. Комесаријат за избеглице у сарадњи са УНЦХР и општином је изградио насеље за 28 породица у Великом Гају и 16 породица у Милетићеву. Пројектом ООЦК Пландиште и Шведске хуманитарне организације купљено је 7 кућа за потребе избеглих и 1 кућа за социјално угрожена лица.

Статистички подаци указују на смањење броја избеглих лица. Од 800 регистрованих на овој територији до 1995. године, сада живи 240 избеглих и расељених лица.

За 152 особе мање у односу на претходни извештајни период постоји значајан проблем јер немају никакав статус, изгубили су статус избеглица а немају ни држављанство РС. Што се тиче смањења у односу на почетно стање (800 избеглих и расељених лица), у извесном броју ради се о репатријацији или добијању држављанства РС.

ПРОБЛЕМИ НА ЛОКАЛНОМ НИВОУ

- Недовољна реинтеграција
- Велики број лица без решеног статуса
- Социјално некомпетентна лица
- Нерешени стамбени проблеми
- Незапосленост
- Недостатак ефикасније сарадње са Републичким институцијама које се баве овом проблематиком

ПОСТОЈЕЋИ ОБЛИЦИ ПОМОЋИ

- Субвенције НСЗ при запошљавању
- Програм социјалног становања
- Саветодавни рад – ЦСР, Црвени крст, НВО Импулс
- Једнократне новчане помоћи
- Бесплатне месечне карте за средњошколце

ЗАКЉУЧАК

Број избеглица и интерно расељених лица је значајно смањен као последица интеграције и делимично репатријације. Актуелни проблеми решавају се на локалном нивоу у сарадњи са државним институцијама и донаторима (стамбено питање, самозапошљавање, документација, школовање) при чему је неопходно тежити решавању свих постојећих потреба ових лица кроз заједничке програме са домицилним становништвом.

ПРЕПОРУКА

- промовисање успешне интеграције и њихово активно учешће у јавном, економском, културном и политичком животу
- обезбедити доступност докумената (држављанство, лична карта)
- решавати стамбена питања
- решавати питање запошљавања кроз самозапошљавање и друге програме НСЗ

12.7. РОМСКА ПОПУЛАЦИЈА

На територији општине живи 2% Рома у односу на општу популацију. Роми чине 50% корисника укупног броја МОП-а (43 породице , укупно 146 чланова су корисници МОП-а, од тога 75 деце).

Концентрисани су у Маргити, Великом Гају,и Пландишту и Јерменовцима.

Живе махом у неусловним насељима где не постоји одговарајућа инфраструктура (водовод, канализација, путеви, ТТ везе) у трошним стамбеним објектима.

Услед недовољног образовања (на подручју нема ни једног свршеног средњошколца) и традиционалне субкултуре, Роми не заснивају радни однос, већ се углавном баве скупљањем отпадног материјала (папир, стакло, гвожђе, перје)и сезонски се радно ангажују. Пријављени су сви у НСЗ ради остваривања права на МОП и дечији додатак. Кроз пројекте самозапошљавања не показују довољан степен заинтересованости и мотивације.

Сва ромска деца уписују основну школу, али је похађају нередовно или је напуштају. Кроз едукацију путем НВО, школе, ЦСР, ромска деца предшколског узраста и њихови родитељи позитивно су реаговали на укључивање у предшколску установу и школу (пројекат ЦК Пландиште-"Ромски вртић").

ПОСТОЈЕЋИ ОБЛИЦИ ПОМОЋИ

- Парцијална евиденција (ЦСР, школе, здравство, општинска администрација)
- Социјално становање у заштићеним условима
- Доступност основних школа
- Доступност здравствених установа
- Повремене едукације из различитих области – Ромски вртић, болести прљавих руу, превенција ХИВ-а
- Услуге патронажне службе

ПРОБЛЕМИ НА ЛОКАЛНОМ НИВОУ

- Недостатак тачне евиденције
 - Нехигијенски услови живота у насељима – недостатак инфраструктуре
 - Необразованост популације како кроз формални тако и кроз неформални систем образовања
 - Непознавање и некоришћење постојећих социјалних услуга
 - Традиционалне навике
- Став институција - недостатак механизма за санкционисање неиспуњених законских обавеза

ЗАКЉУЧАК

Ромска популација у општини је недовољно укључена у друштвени живот и не одлучује о правима и обавезама заједница из разлога необразованости и постојања традиционалних обичаја и предрасуда заједнице.

ПРЕПОРУКА

- израда базе података
- повећан обухват деце квалитетним предшколским и школским образовањем и васпитањем
- едукација ромске популације, пре свега родитеља о потреби описмењавања и формирања

СОЦИЈАЛНА ЗАШТИТА

Strengths СНАГЕ	Weaknesses СЛАБОСТИ
<ul style="list-style-type: none"> - Спремност локалне заједнице да се плански и системски бави соц. политиком - Постојећи пројекти ЦСР и Црвеног Крста, посебно за стара лица - Добро познавање локалних прилика - Добро развијена мрежа амб. и ДЗ - Добра сарадња са суседним општинама - Формирање радне групе за израду Стратешког плана - Мултикултурална и мултинационална средина - Спремност општинских органа да подрже развој система социјалне заштите - Однос становништва према локалним питањима 	<ul style="list-style-type: none"> - Недостатк финансијских средстава за реализацију социјалних програма - Недостатак системске сарадње између локалних институција и организација - Недостатак обученог кадра у ресорним институцијама и организацијама за савремене захтеве бављена социјалним проблемима - Миграције постојећег стручног кадра у веће центре - Недостатак развијеног цивилног сектора - Одлив мозгова, пре свега младих и образованих људи - Низак ниво партиципације у руралним подручјима - Слабо развијени спортски капацитети - Изузетно висока незапосленост - Депопулација
Opportunities МОГУЋНОСТИ	Threats ОПАСНОСТИ
<ul style="list-style-type: none"> - Доступност великих образовних центара - Укључење у реформске пројекте и развој људских капацитета кроз пројекте - Широка подршка државе за решавање питања угрожених лица - Отвореност невладиног сектора за сарадњу - Повезивање са страним партнерима - Долазак и привлачење приватних инвеститора - Реорганизација система школства и увођење нових профила - Међународна сарадња и размена - Очување мултикултуралног наслеђа 	<ul style="list-style-type: none"> - Непрестани одлив младих - Велики пораст старих лица у укупној популацији становништва, посебно домаћинства у којима нема млађих чланова - Пораст броја пунолетних лица корисника социјалне заштите - Недостатак програма за саниране проблема избеглих и интерно расељених лица - Непостојење програма за лица са посебним потребама - Неадекватни образовни профили и квалификациона структура - Депопулација и социјална ексклузија старијег становништва - Велики број корисника социјалне помоћи и присуство злоупотреба при добијању исте - Недостатак свести о посебним потребама хендикепираних лица

Приоритет	Стратешки циљ	Оперативни циљеви
1. Развој локалних капацитета за адекватно бављење социјалном заштитом	Обезбеђивање знања и техничко-материјалних предуслова, како би сви актери на локалном нивоу могли да се успешно баве социјалном заштитом на реформски начин	1.1. Прибављање додатних финансијских средстава за имплементацију Стратегије 1.2. Усавршавање стручног кадра који пружа социјалне услуге 1.3.. Информисање и просвећивање грађана, посебно циљних група о сопственим правима и могућностима 1.4. Унапређење сарадње и размене информација између институција и организација на локалном нивоу 1.5.Израда и спровођење плана уштеде општинског буџета
2. Развој регионалних социјалних услуга	Обезбеђивање квалитетних и одрживих социјалних услуга на регионалном нивоу и промоција Пландишта као регионалног центра за збрињавање бескућника	2.1. Обезбеђивање предуслова за квалитетно формирање регионалних социјалних услуга 2.2. Збрињавање лица без пребивалишта на нивоу региона кроз формирање Регионалног прихватног центра за бескућнике
3. Стара лица	Унапређење квалитета живота старих лица на територији општине Пландиште, кроз формирање ванинституционалних социјалних услуга	3.1. Обезбеђивање одрживости постојећим социјалним услугама за стара лица 3.2. Проширење постојећих социјалних услуга како у смислу типа услуга тако и у смислу територијалне покривености
4. Особе са инвалидитетом	Инклузија особа са инвалидитетом у локалну средину кроз обезбеђивање приступачности институција , постојећих социјалних услуга као баријара, као и помоћ тешко покретним и непокретним инвалидима кроз рад мобилног тима	4.1. Обезбеђивање приступачности постојећим институцијама локалном нивоу (уклањање физичких баријера) 4.2. Обезбеђивање приступачности постојећим социјалним услугама (организовање превоза) 4.3.Развој ванинституционалних услуга за помоћ непокретним или слабо покретним инвалидима
5. Лица жртве насиља	Развој ванинституционалних социјалних услуга за адекватну помоћ жртвама насиља као и шире укључење жена у све сегменте друштва	5.1. Обезбеђивање адекватних социјалних услуга (ванинституционалних) за хитну и свеобухватну помоћ жртвама насиља (СОС телефон, мобилни тим, сигурна кућа) 5.2. Просвећивање и информисање жртва насиља о сопственим правима и могућностима
6. Деца и млади	Побољшање услова и квалитета живота деце и младих у општини Пландиште	6.1. Унапређење хранитељства (повећање броја хранитељских породица) кроз формирање Клуба хранитеља и већу подршку породицама 6.2. Креирање и спровођење превентивних програма у циљу сузбијања - малолетне деликвенције, алкохолизма и наркоманије 6.3. Промоција здравих стилова живота
7. Ромска популација	Побољшање квалитета живота Ромске популације на територији општине Пландиште	7.1. Укљученеј ромске деце у предшколско и основно школско образовање 7.2. Организовање едукација за родитеље о потреби описмењавања, хигијенским и радним навикама

13. ЗДРАВСТВЕНА ЗАШТИТА

Основни циљ здравствене политике је унапређење здравља сваког појединца. На здравље утичу социјални, економски и културни услови под којим људи живе и раде. С друге стране здравље такође утиче на те услове и даје свој допринос укупном развоју. Болест погађа сваког у току живота, а онеспособљеност доживљавају многи. Међутим, и оболели и онеспособљени могу живети задовољавајућим животом. У таквим случајевима је важно да искористе своје преостале способности. Здравље је могуће само ако су задовољене основне животне потребе. То пре свега значи мир, хармонични однос према природи, добру исхрану, одговарајуће услове становања, довољан ниво образовања и здраву животну средину.

Оптимални ниво здравља целокупног становништва може се обезбедити само унапређењем и очувањем здравља. Природни ризици болести, и они који се стварају у животној и радној средини, морају се сузбијати. Болести и повреде морају се превентирати свим расположивим средствима, а ефективно лечење и рехабилитација обезбедити свима којима је потребна. Један од најважнијих циљева је да се повећа једнакост у здрављу између различитих група становништва, тако што ће се стварати једнаки услови за све у превенцији и лечењу болести. То треба да доведе и до смањивања ризика у погледу учесталости обољевања код различитих група становништва.

Дом здравља "1. октобар" Пландиште пружа здравствену заштиту на целој територији општине, као једина здравствена установа, са амбулантима у свим насељеним местима, са укупно 89 запослених радника. Поред пружања здравствених услуга, Дом здравља је организовао и апотекарску службу у четири насељена места. У здравственој станици у Пландишту пружају се услуге опште праксе и специјалистичке услуге зубне службе, педијатрије, гинекологије, медицине рада, лабораторије, рентгена и интерне медицине.

Објекат здравствене станице у Пландишту је саграђен 1980. године и у доста је добром стању. Амбуланте у Великој Греди, Хајдучици, Милетићеву и Старом Лецу су комплетно адаптиране и у потпуности задовољавају потребе здравствене службе. Амбуланте у Маргити, Великом Гају, Купинику и Барицама су делимично адаптиране, те је неопходно наставити са радовима на њима како би се у потпуности привеле намени. Амбуланте у Дужинама, Марковићеву, Јерменовцима и Банатском Соколцу нису адаптиране и у њима се отежано пружају здравствене услуге.

Радови које је неопходно извести на адаптацији, доградњи и реконструкцији појединих амбуланти су следећи: уређење приступних путева и тротоара, санирање кровних конструкција, уређење фасада, молерско фарбарски радови, водоинсталатерски радови, адаптација или изградња санитарних чворова и канализације, реконструкција електроинсталација, увођење телефонских линија, набавка рачунара и њихово умрежавање у јединствен систем, набавка савремене медицинске опреме. У погледу опреме здравственој установи недостаје следеће:

1. Општа медицина: негатоскоп, стерилизатор, аспиратор, ЕКГ апарат, клима уређај;
2. Здравствена заштита жена: колпоскоп, фрижидер, клима уређај, апарат за криотерапију, микроскоп, стерилизатор, гинеколошки сто;
3. Здравствена заштита деце: амбу апарат мали, аспиратор, стерилизатор, ЕКГ апарат, рефлектор;
4. Интерна медицина: интернистичка амбуланта у ДЗ Пландиште има регистровано 4000 картона.

Већина пацијената су кардиоваскуларни, али и дијабетичари са КВ компликацијама. Ове болести су у сталном порасту. Дијагностика ових обољења је отежана јер се све ради у приватним ординацијама или у регионалним центрима где је листа чекања дуга, а за ове болести је потребна што бржа дијагностика. Стога је амбуланта која је опремљена само ЕКГ апаратом и тензиомером, пожељна набавка холтер мониторинг апарата за тест оптерећења, као и апарата за УЗ дијагностику обољења срца. УЗ апарат у ДЗ Планиште који је добијен донацијом Лекара света је неадекватан за добро обављен преглед (за сада се ради УЗ абдомена и површинских ткива);

5.Лабораторија: 2 микроскопа;

6.РО Дијагностика: РО апарат шестовентилни, аутоматска машина за развијање РО филмова, негатоскоп;

7.Кућно лечење: портабл ЕКГ, апарат за кисеоник, аспиратор, амбу апарат, санитарско возило;

8.Стоматологија: стоматолошки апарат са микро мотором и турбином, стоматолошка столица 2 комада са припадајућом опремом, денгални РО апарат, апарат за развијање филмова, кавитрон и 4 клима уређаја.

Поред наведених проблема значајан проблем представља и недостатак лекара.

Мрежу здравствене установе у општини Планиште чине:

- Здравствени центар, који у свом саставу има једну организациону јединицу Дом здравља " 1.Октобар" Планиште.
- Апотека Планиште.

Централна апотека се налази у Дому здравља Планиште, а апотекарска станица у Великој Греди, Хајдучици и Јерменовцима.

Капацитети здравствених установа задовољавају потребе за лечењем у општини Планиште.

ОБЈЕКТИ ЗДРАВСТВЕНЕ ЗАШТИТЕ У ОПШТИНИ							
Насеље	Врста здр. објекта	Бр. запослен	Службе које раде	Површина комплекса м2 -амбуланта	Површина објекта у м2	Старост, спратност и квалитет објекта	Комунална опремље.
Марковићево	Амбуланта	/	општа пракса	налази се у склопу дома културе	25	Изграђен 1928 приземни у лошем стању	Вода, грејање, струја
Дужине	Амбуланта	/	општа пракса	налази се у склопу зграде МЗ	22	Изграђен 1971 приземни нефункционала	Вода, грејање, струја
Банатски Соколац	Амбуланта	/	општа пракса	налази се у склопу објекта продавнице	30	Изграђен 1960 приземни у лошем стању	Вода, грејање, струја
Маргита	Амбуланта	3	општа пракса	240 м2	76	Изграђен 1960 приземни делимично функционалан	Вода, грејање, струја, телефон
Барице	Амбуланта	2	Општа пракса	186	56	Изграђен 1935 приземни, у добром стању	Вода,струја, грејање, телефон
Јерменовци	Амбуланта	4	Општа пракса и апотека	498	138	Изграђен 1962 један спрат у добром стању	Вода,струја, грејање, телефон

Стари Лец	Амбуланта	1	Општа пракса	у склопу Дома за душевно оболела лица	135	Изграђен 1983, приземни у добром стању	Вода, струја канализ. грејање, телефон.
Хајдучица	Амбуланта	5	Општа пракса, Стomat. сл. и апотека	288	115	Изграђен 1968, приземни, у добром стању	Вода, струја канализ. грејање, телефон.
Велика Греда	Амбуланта	3	Општа пракса и апотека	1680	135	Изграђен 1960 један спрат у добром стању	Вода, струја грејање, телефон
Купиник	Амбуланта	/	Општа пракса	налази се у склопу зграде школе	32	Изграђен 1932, приземан, у лошем стању	Вода, грејање, струја
Велики Гај	Амбуланта	3	Општа пракса	налази се у склопу зграде МЗ	60	Изграђен 1932 приземан, у добром стању	Вода, струја, канализација грејање, телефон
Милетићево	Амбуланта	3	Општа пракса	Амбуланта се налази у склопу зграде МЗ	55	Изграђен 1968 приземни, у добром стању	Вода, струја канализација грејање, телефон.
Пландиште	Здравствена станица	70	Општа пракса, Зубна служба Педијатрија, Гинекологија, Медицина рада, Лабораторија, Рендген, Интерниста, Патронажа, Апотека, Површина - 2.880		2150	Изграђена 1980 П+1+Пк функционалан	Вода, струја канализ., грејање, телефон.

Табела бр. 86 Објекти здравствене заштите у општини

Структура запослених радника у здравственим установама општине Пландиште је:

Ред.број	Назив	Број радника
1.	Специјалиста доктор медицине	6
2.	Доктор медицине	7
3.	Специјалиста дечије превентивне стоматологије	1
4.	Доктор стоматологије	2
5.	Дипломирани фармацеут	2
6.	Виши медицински техничар	3
7.	Медицински техничар	31
8.	Стоматолошке сестре	3
9.	Зубни техничар	3
10.	Фармацеутски техничар	8
11.	Здравствени сарадник	1
11.	Дипломирани правник	1
12.	Економски техничар	4
13.	Возачи	6
14.	Спремачица	11
	УКУПНО	89

Табела бр. 87 Структура запослених радника

Умирање становништва показује узлазни тренд, како у апсолутном броју умрлих, тако и у вредности опште сзопе морталитета. Стопа смрности на Округу износи 14,7, при чему је вредност стопе највећа у Пландишту 18,6 а најмања у Панчеву 12,3.

Ред. Бр.	УКУПНО	БРОЈ	%
1.	Заразне болести и паразитарне болести	1	0,42
2.	Тумори	36	15,06
3.	Болести жлезда са унутрашњим лучењем	7	2,93
4.	Душевни поремећаји и поремећаји понашања	2	0,84
5.	Болести нервног система	3	1,26
6.	Болести ока и припојака ока	3	1,26
7.	Болести ува и болести мастоидног наставка	3	1,26
8.	Болести система крвотока	158	66,11
9.	Болести система за дисање	10	4,18
10.	Болести система за варење	7	2,93
11.	Болести мокраћно-полног система	7	2,93
12.	Симптоми, знаци и патолошки клинички и лабораторијски налази	4	1,67
13.	Повреде, тровања и последице деловања спољних фактора	4	1,67

Табела бр. 88 Витални догађаји на подручју Јужнобанатског округа у 2004.год.

Најчешћи узроци умирања су приказани у следећој табели:

Општина	Процена броја становника 2004.год.	Наталитет	Морталитет	Природни прираштај	Стопа смртности одојчади на 1000	Стопа фертилитета
Алибунар	22465	9,5	17,4	-7,9	9,1	44,1
Бела Црква	19949	11,3	16,5	-5,1	4,3	48,1
Вршац	54055	11,3	15,5	-4,2	3,2	46,2
Ковачица	27590	9,3	17,3	-7,9	3,8	41,8
Ковин	37629	10,7	14,1	-3,3	7,5	46,2
Опшво	11064	10,9	14,8	-3,9	8,2	47,9
Панчево	123960	9,9	12,9	-3	14,3	38,9
Пландиште	12909	7,6	18,6	11	19,6	35,6
Округ	312621	10,2	14,7	-4,5	10,9	42

Табела бр. 89 Најчешћи узроци умирања

Становници општине Пландиште у 2005. години највише су умирали од болести система крвотока. Општина Пландиште спада у угрожене делове Србије по питању здравствене заштите, свест становништва по питању истог је ниска, обзиром да се исхрана, као један од показатеља здравог живота, базира на традиционалном начину који изазива болести кардиоваскуларног система.

13.1. ПРУЖАЊЕ ЗДРАВСТВЕНИХ УСЛУГА

На подручју општине Пландиште код сваког детета је у просеку обављен један систематски или контролни преглед у саветовалишту. При томе свако дете је у првој години живота је имало 1-2 превентивна прегледа, у осталим годинама један. Половину свих куративних прегледа, чине први прегледи, док је за решавање дијагностичко-терапијских проблема лекару било потребно једна посета пацијента ради контроле.

У службама за здравствену заштиту деце предшколског узраста, на територији општине, током 2005. године је утврђено просечно 5 обољења по сваком детету. Општа стопа морбидитета износи 5% на 100 деце предшколског узраста. Пет водећих група болести чине око 73 % укупног морбидитета.:

Група обољења - болести	Ранг	Број случајева на 100
заразне и паразитарне болести	I	53
система за дисање	II	37
ува и болести мастоидног наставка	III	22
коже и поткожних ткива	IV	18
система за варење	V	14

Табела бр. 90 Водеће групе болести деце предшколског узраста

У 2005. години свако дете школског узраста је просечно имало три посете доктору медицине у ординацији, од тога једна епизода лечења због болести или повреде и две контролне посете по епизоди лечења, са око једном посетом код медицинске сестре због ињекционе терапије, превијања или неке друге интервенције.

Систематским прегледима је обухваћено око 50% ученика основних и средњих школа. У оквиру превентивних активности здравствених радника евидентиран је и саветовалишни рад са родитељима и наставницима, као и обилазак школе и школских кухиња.

У служби за здравствену заштиту деце школског узраста и омладине, на територији општине, током 2005. године је утврђено просечно око два обољења по сваком детету. Општа стопа морбидитета износи 58 на 100 деце школског узраста. Пет водећих група болести чине око 71 % укупног морбидитета:

Група обољења	Ранг	Број случајева на 100
симптоми, знаци и патолошки, клинички и лабораторијски налази	I	117
болести система за дисање	II	46
заразне и паразитарне болести	III	13
болести коже и поткожног ткива	IV	5
болести система за варење	V	5

Табела бр. 91 Водеће групе болести деце школског узраста

Током 2005. године одрасло становништво је просечно имало пет епизоде лечења са око четири контролне посете по епизоди и седам посета код медицинске сестре-техничара због ињекционе терапије, превијања или неке друге интервенције. Општа стопа регистрованог морбидитета износи 72 на 100 становника старијих од 18 година. То практично значи да је током 2005. године, у просеку код сваког становника на територији општине дијагностиковано бар једно обољење. Пет водећих група болести чине 56 % укупног морбидитета:

Група обољења	Ранг	Број случајева на 100
болести система за дисање	I	28
болести система крвотока	II	13
болести мишићно-коштаног система и везивног ткива	III	7
болести система за варење	IV	5
душевни поремећаји понашања	V	3

Табела бр. 92 Водеће групе болести одраслог становништва

У 2005. години свака друга жена старија од 15 година је посетила доктора медицине због дијагностике и лечења, са просечно три посете по епизоди лечења. Више од половине лечених жена припада добној групи од 20-29 година. Код осталих медицинских радника, због дијагностичких и терапијских процедура обављена је једна посета на сваки први преглед код доктора медицине. Годишња оптерећеност лекара износи 6.232 посете, дневна оптерећеност 28 посета или 4 посете на сат. У оквиру саветовалишног рада, посебно се прати рад саветовалишта за труднице и саветовалишта за планирање породице.

У саветовалишту за труднице евидентирано је 886 посета, са просечно девет по трудној жени, од тога 100 првих посета. Највећи број жена (8 %) које су посетиле саветовалиште за труднице, је било у добној групи од 20-29 година, а у односу на месец трудноће, око 95 % је посетило доктора медицине у првом тромесечју, а 5 % у другом тромесечју. Око 1 % жена се први пут пријавило лекару у поодмаклој трудноћи (после 6 месеци). Од укупног броја првих посета саветовалишту за труднице, 19 % су посете због неког патолошког стања. Свака 12 жена генеративног доба посетила је први пут у животу саветовалиште за планирање породице у овој години. Међу женама које су се први пут јавиле доктору медицине у вези планирања породице, највећи број припада добној групи од 20-29 година (25%), а око 10 % њих је било млађе од 19 година.

У служби за здравствену заштиту жена старијих од 15 година, на територији општине, у 2005. години, општа стопа морбидитета износи 42 на 100 жена. Пет водећих група болести чине:

Група обољења	Ранг	Број случајева на 100
фактори који утичу на здравствено стање и контакт са здравственом службом	I	23
болести мокраћно-полног система	II	7
заразне и паразитарне белести	III	3
трудноћа, рађање и бабиње	IV	2
тумори	V	1

Табела бр. 93 Водеће групе болести жена

Ред. број	ОБОЉЕЊА	ПРЕД-ШКОЛСКА ДЕЦА	ШКОЛСКА ДЕЦА И ОМЛАДИНА	ЖЕНЕ	ОДРАСЛИ
1.	Заразне болести	492	569	279	112
2.	Тумори	1	1	42	84
3.	Болести крви и болести крвотворних органа и поремећаји имунитет	55	7	1	69
4.	Болести жлезда са унутрашњим лучењем, исхране и метаболизма	0	5	17	305
5.	Душевни поремећаји и поремећаји понашања	1	3	0	369
6.	Болести нервног система	4	10	0	202
7.	Болести ока	105	56	7	109
8.	Болести ува	98	123	0	281
9.	Болести система крвотока	0	5	7	1852
10.	Болести система за дисања	2509	1941	0	4034
11.	Болести система за варење	135	176	0	762
12.	Болести коже и поткожног ткива	170	197	0	660
13.	Болести мишићног-коштаног система и везивног ткива	3	19	12	1069
14.	Болести мокраћног -полног система	50	70	408	762
15.	Стања у порођајном периоду	4	0		0
16.	Урођене наказности деформације и хормонске ненормалности	10	9		1
17.	Симптоми, знаци и патолошки клинички и лабораторијски налази	15	136	0	123
18.	Повреди тровања и последице деловања спољних фактора	99	233	0	894
19.	Фактори који утичу на здравствено стање и контакт са здравственом службом	1139	755	1407	2096
	УКУПНО	4890	4315	2180	13784

Табела бр. 94 Обољења на територији општине у 2005. години

Здравствени систем представља један од основни елемената осигурања квалитета живота, па је његово унапређење у интересу свих грађана. Искуства земаља у транзицији показују да су здравствени системи тих земаља били окренути секундарној и терцијарној здравственој заштити, док је примарни ниво здравствене заштите углавном био слабо развијен, неадекватно плаћен. Лекари тог нивоа су, уместо да већину проблема реше у примарном контакту са грађанима већину пацијената пребацивали на више нивое здравствених услуга који су евидентно скупљи. Јачањем превентивне и примарне здравствене заштите значи и мање скупо лечење, а такође се може битно утицати на смањење обољевања становништва од најчешћих болести чиме се позитивно утиче на здравствено стање становништва. Увођењем институције изабраног лекара у примарној здравственој заштити, сваки грађанин ће бити регистрован код свог изабраног лекара, који ће пратити његово здравствено стање и потребе, упућивати га на више нивое здравствене заштите и бити мотивисан системом плаћања за већи квалитет рада.

Смернице будућег развоја:

- Унапређивање услова за подизање ефикасности здравствене заштите;
- Интеграција здравља у укупан друштвени развој;
- Обезбеђење приступачности здравствене заштите свима;

- Унапређење и заштита здравља свих;
- Превенција и контрола специфичних здравствених проблема;
- Проширење и адаптација капацитета здравствене заштите;
- Набавка савремене дијагностичке опреме;
- Информисање становништва о животу без ризика путем кампања, трибина и медија;
- Стварање услова за подизање стопе наталитета и смањење стопе морталитета;
- Отклањање узрока настајања заразних болести;
- Едукација запослених у циљу квалитетнијег и ефикаснијег пружања здравствених услуга.
- Промовисање интернистичке службе као регионалне

SWOT анализа - здравствена заштита

ЗДРАВСТВЕНА ЗАШТИТА	
Strengths СНАГЕ	Weaknesses СЛАБОСТИ
<ul style="list-style-type: none"> • Адекватна мрежа здравствених установа; • Релативно повољна квалификациона структура запослених; • Приступачност различитих специјалистичких служби у самој општини; • Значајне реконструкције постојећих капацитета; • Омогућен рад амбулантама и апотекарским установама у насељеним местима; • Спремност кадрова за стручно усавршавање и едукацију; • Мотивисаност за промене - мотивисаност здравствених радника за едукацију становништва - мотивисаност и висока стручност службе медицине рада;. • Постојање саветовалиште за здраву децу и за труднице. 	<ul style="list-style-type: none"> • Опадање броја здравствених радника у здравственој установи; • Застарелост објеката здравствене заштите; • Застарелост опреме здравствене заштите; • Недостатак превентивног програма; • Недостатак кућне неге - збрињавање угрожених категорија; • Опхођење према пацијентима; • Недостатак менаџмента у руковођењу.
Opportunities МОГУЋНОСТИ	Threats ОПАСНОСТИ
<ul style="list-style-type: none"> • овећање броја лекара опште праксе; • Едуковање становништва, посебно млађег у погледу коришћења услуга, институција за здравствену заштиту; • Едуковање млађег здравственог становништва са циљем да се спрече намерни прекиди трудноће; • Коришћење природних ресурса у здравствене сврхе; • Израда пројеката ради добијања материјалних средстава - осмишљавање ванстандардних услуга; • Опремање здравствене установе савременом медицинском опремом. 	<ul style="list-style-type: none"> • Увећање броја намерних прекида трудноће код млађих старосних група; • Неповољна демографска кретања (пад наталитета, повећава се број старих, хроничних болесника); • Пад животног стандарда; • Велика разуђеност насеља; • Непостојање кућног лечења; • Недостатак система за континуирану едукацију.

14. ЛОКАЛНА САМОУПРАВА

Скупштина општине Пландиште основана је још давне 1961.године, а уједно са њеним оснивањем формиране су и стручне службе које су функционисале у различитим организационим облицима. Надлежности стручних служби биле су доста шире него што је то сада случај, што је произишло из тадашњих законских решења. У оквиру Скупштине општине тада су били Секретаријати за народну одбрану, катастар, управа прихода, општински орган за прекршаје и слично, са великим бројем запослених, који су почетком деведесетих година прешли у надлежност Републике. Преносом надлежности на Републику као и рационализацијом која је спроведена у наведеном периоду број запослених у стручним службама је смањен са 144 (1990.године) на 36 (1993.године).

За вршење послова локалне самоуправе у општини Пландиште образована је 01.01.1993. године Општинска управа. Општинска управа је образована као јединствена служба. У оквиру ње образоване су основне организационе јединице за вршење сродних послова, као секретаријати и то:

- Секретаријат за општу управу и скупштинске послове;
- Секретаријат за привреду, финансије, планирање и грађење.

Општинска управа је дужна да разматра представке, притужбе, петиције и предлоге грађана, да поступа по њима и о томе обавештава грађане.

У вршењу својих послова општинска управа је дужна да сарађује са грађанима поштујући достојанство људске личности и чувајући углед Општинске управе.

Општинском управом као јединственом службом руководи начелник кога поставља Скупштина општине на предлог Председника општине.

Општи акт о унутрашњој организацији и систематизацији радних места у Општинској управи доноси начелник Општинске управе уз сагласност Председник општине.

Правилником о систематизацији радних места, броју и структури запослених у Општинској управи општине Пландиште који је донет 14.04.2005. године под бројем: 02-20/2005-01 са изменама и допунама број: 110-3/2007-01 од 07.07.2007. године утврђена је унутрашња организација Општинске управе и систематизација радних места са укупним бројем извршилаца, називом и описом послова и задатака за свако радно место, услови за обављање послова и задатак, као и начин руковођења организационим јединицама.

У општинској управи општине Пландиште на дана, 25.10.2007. године има укупно 46 запослених и постављених лица.

Рад општинске управе је јаван. Запослена и постављена лица су дужна да своје послове обављају савесно и непристрасно, не руководећи се политичким убешћењима нити смеју да изражавају и заступају своја политичка убеђења и ставове у свом послу.

14.1. ОРГАНИЗАЦИОНА СТРУКТУРА

Радам општинске управе организује и руководи Начелник.

Новом Одлуком о организацији општинске управе Општине Пландиште од 12.11.2004. године, управа је организована такође као јединствена служба с тим што су за вршење сродних послова образована следећа одељења:

- Одељење за општу управу и скупштинске послове,
- Одељење за привреду, финансије, планирање и грађење.

Радам одељења руководи шеф одељења.

Ради извршавања послова из своје надлежности у Одељењу за општу управу и скупштинске послове образујоване су следеће унутрашње организационе јединице:

- Одсек за општу управу,
- Одсек за скупштинске послове.

У Одељењу за привреду, финансије, планирање и грађење образоване су следеће организационе јединице:

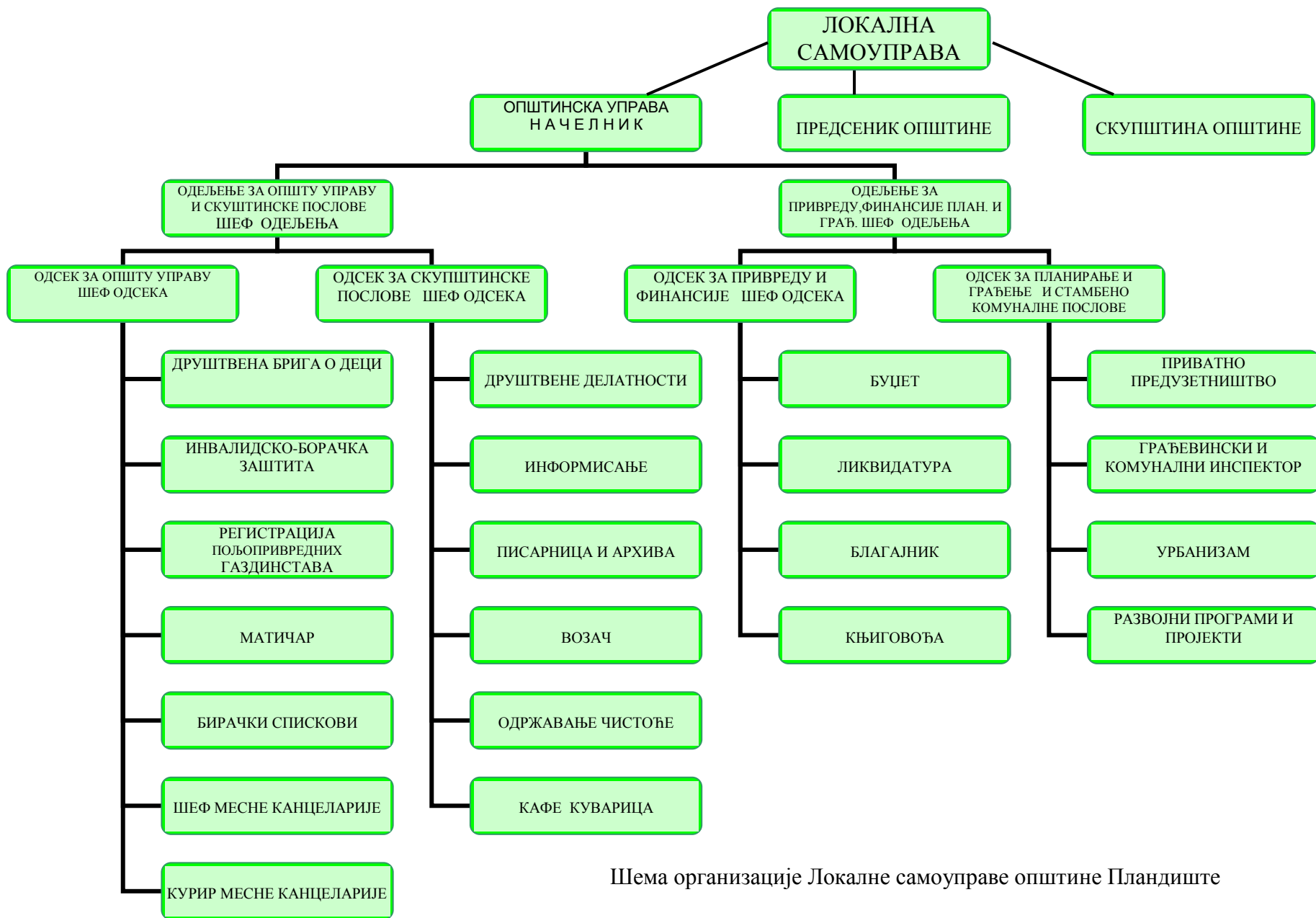
- Одсек за привреду и финансије,
- Одсек за планирање и грађење.

Радом одсека руководи шеф одсека.

Од 1997.године започето је техничко опремање Општинске управе савременим информатичким системима и до сада је постигнут значајан напредак. Од техничке опреме Општинска управа има укупно 23 рачунара и исти број штампача. На интернет је прикључно 15 рачунара. Опрема није умрежена. Одговарајућим програмима покривене су области друштвене бриге о деци, инвалидско-борачка заштита, бирачки списак, буџет, регистар радњи, евиденција издатих одобрења за изградњу и делимично матична служба. У свим осталим областима рачунар се користи скоро као замена за писаће машине.

Нарочит проблем представља недостатак информатичке опреме у организационим јединицама локалне самоуправе – месним канцеларијама, где би велики број грађана могао задовољити своје основне потребе и чиме би значајно био скраћен поступак пружања услуга органа локалне самоуправе, уз евидентно смањење трошкова.

Начин функционисања локалне самоуправе пресудно утиче на квалитет живота грађана Пландишта. Институционални капацитети, методи управљања ресурсима, модел организовања општинских служби, ефикасност у раду, комуникација са грађанима и ниво њихове укључености у дефинисање локалне политике, кључни су елементи за процену тренутног стања и дефинисање стратешких праваца у овој области.



Шема организације Локалне самоуправе општине Пландиште

Локална самоуправа, на основу Закона о локалној самоуправи, а у складу са европским стандардима у овој области, уз присутна ограничења и недоследности, добија стратешки важне надлежности и висок степен слободе одлучивања. Значајна је улога локалних власти у подстицању економског развоја, привлачењу капитала, инвестиција, нових пројеката и креативних људи, успостављању сарадње са пословним и невладиним сектором, креирању приватно – јавних аранжмана и партнерстава, успостављању и развијању међународне сарадње.

Реалне потребе заједнице и околност да је у последњих двадесет година у Европи, ка чијим стандардима институције и грађани Пландишта теже, дошло до реформе локалне самоуправе и редефинисања односа централне и локалних власти, од суштинског је значаја за успостављање критеријума на основу којих анализирамо резултате и процењујемо капацитете у локалном јавном сектору.

ЦИЉЕВИ: 1. Убрзати ефикасност и економичност рада Општинске управе – организовати да ради у корист и у служби грађанина;

2. Омогућити грађанину да заврши све неопходн послове и оствари своја права у што краћем року.

МЕРЕ: Израда пројекта за увођење Е-управе

АКТИВНОСТИ И КОНКРЕТНИ ЗАДАЦИ:

-Развој система Е-управе у складу са постојећим прописима и стратегијама

-Промоција и презентација Е-управе

Институционални капацитети локалне самоуправе

Из околности да "локалне самоуправе спроводе чак 60% европског законодавства које чини суштину процеса интеграција", као и значајан део актуелног унутрашњег законодавства, јасно произилази да само довољно добро обучени функционери и представници локалне самоуправе и квалификовани представници других сектора и друштвених група могу бити гаранتي брзог и ефикасног прилагођавања нашег правног, политичког и економског система европским стандардима. Проблеми са којима се локалне власти у Пландишту сусрећу и изазови са којима се у процесу трансформације друштва суочавају, указују да је за успостављање успешних и функционалних локалних система потребан континуиран и дуготрајан рад на додатној обуци њихових представника у разноврсним знањима и вештинама.

Проблем недовољне обучености припадника локалне самоуправе за послове које обављају, делимично наслеђен из претходног периода, додатно је оптерећен околношћу да је у периоду од краја 2000. до почетка 2006. године број запослених у локалној управи повећан, а да су критеријуми везани за образовни ниво и стручне квалификације спуштени. Недовољна стручност и лоша унутрашња координација, непознавање вештина неопходних за успешно обављање послова од значаја за локалну заједницу, недовољна информисаност о начелима и моделима на којима почива деловање локалних самоуправа у развијеним друштвима, низак ниво учешћа грађана у дефинисању локалне политике, неки су од разлога који доводе до недовољно доброг функционисања органа Општине Пландиште, а чије се последице најдиректније одражавају на услове и квалитет живота локалног становништва.

У периоду 1990 – 2000. година ниво организовања обука за припаднике локалне самоуправе био је симболичан. Од 2001. године, програми обуке организовани су од стране домаћих и међународних невладиних организација и у оквиру Сталне конференције

градова и општина. И поред видног помака у овој области, највећи број припадника локалне самоуправе није био укључен у поменуте програме.

Комуникација са грађанима, невладиним организацијама и удружењима грађана

Ниво комуникације општинских власти са грађанима, који се у периоду 1990 - 2000. година претежно одвијао путем месних заједница, знатно је подигнут и унапређен у последњих пет година. Поред већ уходаног канала, развијаног у периоду од више деценија (месне заједнице), општинске власти су се определиле за нове моделе јавног општења са грађанима. Остварена је континуирана сарадња са локалним електронским медијима, невладиним организацијама, удружењима грађана.

На веб адреси www.plandiste.com постављена је презентација Општине Пландиште, на којој се налазе најважније информације о надлежностима, одговорним особама и функционисању локалне самоуправе, актуелним дешавањима. Веб сајт садржи и велики број података о историји града, пословном сектору, медијима, невладином сектору. 17.03. 2005. године одређена су лица за поступање по захтеву за слободан приступ информацијама од јавног значаја, чиме је створена могућност за несметано конзумирање права јавности да зна, загарантованог Законом о слободном приступу информацијама од јавног значаја, који је донет новембра 2005. године.

IV СВЕОБУХВАТНА SWOT АНАЛИЗА

Основни циљ SWOT анализе је идентификација и критичко сагледавање снага и слабости локалне самоуправе с једне стране, те могућности и опасности, са друге стране којима је изложена локална самоуправа, небили се добила добра полазна основа за дефинисање и утврђивање динамике реализације стратешких циљева локалне самоуправе.

Пре него што се приступи планирању и остваривању развојних циљева, неопходно је да се утврди тренутна позиција заједнице. Ова анализа се заснива на одговору на питање "Где смо ми сада?". Одговор на ово питање даће процена јаких и слабих страна кроз анализу и евалуацију унутрашњих услова у заједници и података о окружењу и спољних фактора који утичу на функционисање заједнице.

Интерни стратешки фактори: Strengths (Снаге) / Weaknesses (Слабости)

Strengths (Снаге)	Weaknesses (Слабости)
1. Географски положај;	1. Неадекватна квалификована радна снага; старосна доб радне снаге;
2. Близина главних међународних саобраћајница, близина границе ЕУ;	2. Инфраструктура: саобраћајнице, индустријска зона, спортска инфраструктура, технолошка застарелост;
3. Погодне локације за изградњу;	3. Неискоришћени туристички потенцијал;
4. Приступачне цене за улагање;	4. Политика општине;
5. Слободна радна снага-људски ресурси понуда-потенцијал-едукација;	5. Неразвијена привреда;
6. Природни ресурси за туризам;	6. Ниска продуктивност привреде;
7. Привреда (пољопривреда, МСП)	7. Неконкурентност производа (скупа производња због старе технологије);
8. Урађен генерални урбанистички план; и Просторни план општине у завршној фази;	8. Недостатак информација, инертност;
9. Велики број регистрованих пољопривредних газдинстава.	9. Неорганизованост, неискоришћеност ловног туризма;

	10.Недостатак капацитета за смештај;
	11.Лоша промоција туристичких капацитета (рекламни материјали...);
	12.Слаба организованост продаје воћарских и повртарских производа;
	13.Лоша опремљеност школа;
	14.Опремљеност здравствене установе;
	15.Канализација;
	16.Велики број дивљих депонија.

Екстерни фактори Opportunities (Могућности) / Threats (Претње)

Opportunities (Могућности)	Threats (Претње)
1.Природни ресурси;	1.Политичка нестабилност;
2.Политичка стабилност;	2.Изолованост од ЕУ (затвореност);
3.Процес приближавања ЕУ;	3.Успоравање процеса реформи;
4.Добри односи са Владом Републике, Покрајином;	4.Ниска образовна структура;
5. Сарадња са СИЕРА, Привредним коморама,;	5.Неискоришћавање природних ресурса;
6.Усклађивање са Покрајинским стратешким планом;	6.Правна и финансијска несигурност;
7.Усаглашавање са Републичком стратегијом;	7.Ниска куповна моћ;
8.Туристички потенцијали;	8.Незапосленост;
9.Кадровски потенцијал;	9.Одлазак младих-миграција;
10.Географска локација;	10.Легализација;
11.Унапређење инфраструктуре;	11.Порези и доприноси за раднике;
12.Инвестициона улагања;	12.Привреда (приватизација);
13.Кластерско удруживање;	13.Ниска информатичка писменост;
14.Опремање индустријске зоне;	14.Низак проценат активног знања страних језика;
	15.Скупи кредити;
	16.Екологија;

Анализирајући **ЈАКЕ** стране општине може се констатовати да се најчешће истичу повољан географски положај, близина границе ЕУ, туристички потенцијал и природни ресурси.

Следећа јака страна општине јесу људски ресурси, тачније потенцијал, слободна радна снага.

Једна од шанси за развој општине Пландиште свакако лежи у потенцијалу привреде, и то у развоју пољопривредне производње (повртарство, воћарство, индустријско биље, производња здраве хране, прерађивачка индустрија). Битно је истаћи значај предузетничког духа.

Нешто мањег интензитета се истиче значај историјско културног наслеђа, заштићених споменика природе и НВО.

Анализирајући **СЛАБЕ** стране општине сматра се да су инфраструктура и кадровска структура најизразитије слабости. У оквиру инфраструктуре се истичу првенствено лоше саобраћајнице, технолошка застарелост, непостојање адекватне индустријске зоне, слаба спортска инфраструктура, недостатак културних објеката.

У контексту кадрове структуре део слабе стране општине, првенствено се мисли на недостатак савремених профила менаџмента. Можда би се могло овде указати и на утицај менталитета људи на развој општине због њихове затворености и неспособности да прихвате ново.

Неискоришћени туристички потенцијал, неразвијени транзитни туризам, недовољна атрактивна туристичка понуда, непостојање рекламних брошура, неискоришћеност природних добара у великој мери утиче на неповољан развој општине.

Као индикатор слабе стране општине јављају се и услови за приватан живот у смислу могућности образовања, здравства, незапослености и др.

Неразвијена привреда као и политика Р Србије представљају индикаторе опасности за развој општине. Ту се првенствено мисли на политичку нестабилност државе и законодавство.

Ако се анализирају **ШАНСЕ** општине Пландиште, може се уочити да највећа шанса за развој лежи у привредном (пољопривредном) и туристичком потенцијалу општине где се првенствено мисли на развој ловног, спортског, транзитног туризма, на промоцију бољег коришћења природних, историјских и културних ресурса, затим промоција структуралне туристичке понуде, стварање позитивног окружења за развој овог сектора и увећање присутности општине на међународном туристичком тржишту.

Као друга велика шанса за општину јесте јасна стратегија развоја општине, дефинисање визуелног идентитета, јачање МСП-а, повећање квалитета пољопривредне производње.

Истиче се и побољшање инфраструктуре. Географска локација, близина границе, суседство са ЕУ, представљају шансе које општина мора да искористи за свој развој. Исто је битно исатаћи значај кадровског потенцијала, коришћење младих и обрезовних кадрова.

ОПАСНОСТИ - као најјача претња убрзаном процесу привредног развоја јавља се политичка нестабилност у земљи. Опасност за развој лежи у чињеници да постоји привредна и регионална затвореност, која се манифестује у изолованости од ЕУ. Једино отвореност према ЕУ може привреду општине да учини компатибилном за партнерске односе и да обезбеди постојање одређених фондова за прекограничну сарадњу и привредни развој.

Овде је битно напоменути опасност од лошег међународног имиџа Србије, и ризика од економске деградације уколико се Србија не прикључи ЕУ. Спора административна процедура добијање дозвола и start-up нових индустријских предузећа, несигурност законских оквира као и лоша финансијска политика државе у смислу недостатка финансијских ресурса за подршку развоја, лош однос између фирми и банака такође представљају велику опасност по развој општине. Исто тако велику опасност представља и лош однос према животној средини, мали проценат под шумама, што утиче на могућност развоја туризма и на квалитет живота.

V ИНСТРУМЕНТИ

Институционални инструменти

Стратешким циљевима, мерама и активностима дефинисани су различити институционални инструменти за остваривање приоритетних циљева Стратегије развоја општине Пландиште.

Финансијски инструменти

Имплементација Стратегије развоја општине финансираће се:

- из буџета општине Пландиште и
- из других извора.

Општина Пландиште ће, на предлог Савета за одрживи развој, буџетом за 2008. годину издвојити средства за финансирање дела активности из акционог плана за 2008 – 2013. и даље сукцесивно издвајати средства за сваку од наредних година имплементације.

Под другим изворима средстава подразумевају се:

- средства из пројеката које финансирају међународне организације и развојне агенције;
- средства из Националног инвестиционог плана;
- средства фонда за капитална улагања АПВ
- средства Фонда за развој АПВ,
- средства Извршног већа АПВ (секретаријати),
- средства из предприступних фондова Европске Уније;
- кредити код домаћих и иностраних финансијских институција;
- средства из Фонда за финансирање општинског развоја и
- друга доступна средства.

Инструменти за мониторинг и евалуацију

Доношењем средњорочне Стратегије развоја општине, Општина Пландиште се обавезује да на одговарајући начин прати имплементацију ове Стратегије и акционог плана за период 2008 – 2013.

Како је током израде Стратегије развоја општине Пландиште постигнута пуна партиципативност грађана, уз адекватно учешће јавног, пословног и цивилног сектора, неопходно је да и процес мониторинга и евалуације сачува достигнуту партиципативност. У ту сврху општина Пландиште ће формирати Савет за одрживи развој општине, као политичко тело састављено од представника политичких партија и појединаца са неоспорним ауторитетом у локалној заједници. Савет за одрживи развој општине, ће бити формиран одмах по усвајању Стратегије развоја општине Пландиште са задатком да:

- осигура политичку подршку процесу имплементације Стратегије;
- осигура да мере и активности предвиђене Стратегијом и одговарајућим акционим плановима постану део буџета општине и на тај начин обезбеди део ресурса за имплементацију;
- осигура даље спровођење партиципативног приступа, учешће грађана и медијску промоцију имплементације Стратегије.
- надгледа спровођење Стратегије развоја општине Пландишта и о постигнутим резултатима сваке године обавештава Скупштину општине Пландиште;
- предлаже начине и мере за унапређење процеса спровођења Стратегије;
- врши медијску промоцију процеса имплементације;
- иницира израду конкретних пројеката, којима ће се конкурисати за средства за остваривање Стратегије код домаћих и међународних субјеката;

□ делегира мандат Канцеларији за израду и имплементацију пројеката при Општинској управи, да логистички подржава процес имплементације Стратегије, као и израду програма и пројеката за имплементацију.

VI НАЦИОНАЛНИ ОКВИР

Национална стратегија одрживог развоја

У тренутку израде Стратегије развоја општине Пландиште, Република Србија још увек нема усвојену Националну стратегију одрживог развоја. Процес израде Националне стратегије Републике Србије инициран је 2003. године и очекује се да током 2008. године ова стратегија буде усвојена.

Стратегија локалног одрживог развоја

Стратегија локалног одрживог развоја усвојена је на Националној конференцији о локалном одрживом развоју 2005. године, као стратешки оквир за одрживи развој градова и општина у Србији. Стратегија развоја општине Пландиште усаглашена је са Стратегијом локалног одрживог развоја.

Остали стратешки документи на националном и глобалном нивоу

Стратегија развоја општине Пландиште усаглашена је са следећим стратешким документима на националном нивоу:

- Национални миленијумски циљеви развоја у Републици Србији;
- Стратегија за смањење сиромаштва у Србији;
- Национална стратегија Србије за приступање ЕУ;
- Национална стратегија запошљавања за период 2005-2010;
- Национални Акциони план за запошљавање за период 2006-2010;
- Стратегија развоја привреде;
- Национална стратегија привредног развоја РС од 2006 до 2012;
- Национални програм заштите животне средине (нацрт);
- Стратегија развоја пољопривреде Србије;
- Стратегија малих и средњих предузећа и предузетништва у РС;
- Стратегија здравља - Боље здравље за све у III миленијуму;
- Стратегија подстицања рађања деце;
- Стратегија развоја заштите здравља младих у РС;
- Национални план акције за децу;
- Акциони план политике за младе у Војводини;
- Нацрт стратегије за интеграцију и давање нових овлашћења Ромима;
- Стратегија развоја социјалне заштите;
- Национална стратегија за решавање питања избеглих и интерно расељених лица;
- Стратегија заштите менталног здравља;
- Национална стратегија за борбу против Hiv-a/AIDS-a;
- Стратегија унапређења положаја особа са инвалидитетом у РС;
- Национална стратегија о старењу;
- Стратегија развоја образовања одраслих у РС;
- Стратегија развоја стручног образовања у РС;
- Стратегија реформе државне управе у РС;
- Стратегија развоја туризма РС;

- Национална стратегија управљања отпадом.
Стратегија развоја општине Пландиште такође је усаглашена и са следећим међународним документима:

- Повеља европских градова и општина о одрживости, усвојена од стране учесника Европске конференције о одрживим градовима и општинама – Олборшка повеља;
- Повеља планете Земље;
- Закључци трећег заседања Округлог стола представника међународних, европских и националних институција укључених у Кампању Локалне Агенде 21 – „Закључци из Лисабона“;
- „Позив из Хановера“; „Позив из Јоханесбурга“;
- „ФАНО принципи“.

УЧЕСНИЦИ У ИЗРАДИ СТРАТЕГИЈЕ РАЗВОЈА ОПШТИНЕ ПЛАНДИШТЕ

I Председник општине:

Зоран Воркапић, дипл.инг.машинства, координатор Тима за израду Стратегије развоја општине Пландиште.

II Тим за израду Стратегије развоја општине:

1. Гордана Маричић, начелник општинске управе,
2. Никола Познић, шеф одсека за урбанизам,
3. Ленуца Богдановић, шеф одсека за општу управу,
4. Олга Димитровски, самостални стручни сарадник за друштвене делатности,
5. Наташа Боројевић, виши сарадник за заштиту животне средине,
6. Зоран Мајкић, главни општински стручњак за пољопривреду.

III Партнери у изради Стратегије развоја општине

1. Завод за заштиту здравља Панчево
2. Републички завод за статистику
3. Национална служба за запошљавање Панчево
4. Завод за заштиту споменика културе Панчево
5. Регионална привредна комора Панчево
6. Агенција за привредне регистре Републике Србије Београд
7. Министарство пољопривреде - Управа за ветерину
8. РДА "Банат" Зрењанин
9. ДЈКП "Полет" Пландиште
10. Дом здравља "1. Октобар" Пландиште
11. Културни центар "Вук Караџић" Пландиште
12. Народна библиотека Пландиште
13. ОШ "Доситеј Обрадовић" Пландиште
14. ОШ "Јован Стерија Поповић" Велика Грета
15. ОШ "Јован Јовановић Змај" Хајдучица
16. Дечији вртић "Срећно детињство" Пландиште
17. Центар за социјални рад Пландиште

18. Спортски савез општине Пландиште
19. Служба за катастар непокретности Пландиште
20. Месне заједнице
21. Дом за душевно оболела лица Стари Лец
22. Асоцијација грађана "Импулс" Вршац Пландиште
23. Општинска организација црвеног крста Пландиште
24. Општинска управа Пландиште
25. ЈВП "Јужни Банат" Вршац
26. ЈП ЕПС "Електродистрибуција Панчево" Панчево
27. ЈП "Телеком Србија" Извршна јединица Панчево
28. ЈП "Србијагас" РЈ "Метангас" Панчево

АКЦИОНИ ПЛАНОВИ 2008 - 2013

СЕМЕНТ СТРАТЕГИЈЕ	ДЕМОГРАФИЈА
------------------------------	--------------------

Циљеви	СТРАТЕГИЈЕ/МЕРЕ/АКТИВНОСТИ	Време спровођења	Одговорна институција	Очекивани ефекти
1.1. Ублажавање економске цене подизања детета	1.1.1. Финансијска помоћ породици са децом; 1.1.2. Бесплатни уџбеници за породице са више деце; 1.1.3. Трошкови боравка деце у предшколским установама, трошкови путовања и бесплатно становање за време стицања основног и средњег образовања за породице са више деце;	2008. и даље континуирано	- Председник општине - Центар за социјални рад - Школе - Дечији вртић	- Ублажавање неповољног материјалног положаја породица са децом
1.2. Усклађивање рада и родитељства	1.2.1. Дефинисање програма за брже и лакше запошљавање младих, поготово жена; 1.2.2. Промовисање међу потенцијалним и актуелним родитељима постојећих законских решења који се тичу бољег усклађивања рада и родитељства; 1.2.3. Реорганизовање мреже установа за предшколско васпитање у складу са локалним потребама; 1.2.4. Повећање броја квалитетно обучених кадрова у складу са новим стандардима квалификације; 1.2.5. Обезбеђивање и инклузија деце и младих са сметњама и тешкоћама у развоју као и оних из маргиналних група у систем редовних образовно-васпитних установа; 1.2.6. Превоз до прешколских и школских установа; 1.2.7. Оснивање мреже саветовалишта за родитеље у циљу једноставног информисања у вези са дилемама око неге и подизања деце;	2008. и даље континуирано 2008. и даље континуирано 2010. 2009. 2008. и даље континуирано 2008. и даље континуирано 2008. и даље континуирано	- Председник општине - Скупштина општине - Савет за запошљавање - Школе - Дечији вртићи - Дом здравља - НВО	- Развијање мреже предшколских установа са бројем и капацитетом у складу са реалним потребама као и њихово боље функционисање - Пружање веће подршке родитељима деце са сметњама у развоју - Позитивно доживљавање рада
1.3. Промоција репродуктивног здравља адолесцената	1.3.1. Едукација у школама адолесцената за очување репродуктивног здравља и оснивање саветовалишта за репродуктивно здравље младих у општини;	2008. и даље континуирано	- Председник општине - Школе - Дом здравља - НВО	- Подизање нивоа здравствене и сексуалне културе младих

1.4. Оснаживање примарне здравствене заштите за очување здравља жене, младих и деце	1.4.1. Оснивање саветовалишта за репродуктивно здравље младих у општини;	2010.	- Председник општине - Скупштина општине - Дом здравља	- Очување здравља и репродуктивног потенцијала
1.5. Активирање школа и вртића као кључног носиоца и реализатора програма популационе политике	1.5.1. Имплементација програма који активирају укључење родитеља у рад вртића, односно школа са темама која промовишу здраво родитељство, развијање хуманих односа и толеранцију, значај вишечлане породице за здраво одрастање и слично.	2008. и даље континуирано	- Председник општине - Дечији вртићи - Школе - НВО	- Промена система вредности, ставова и понашања
1.6. Активно укључивање локалне самоуправе у спровођењу популационе политике	1.6.1. Формирање Одбора за становништво, породицу и децу као сталног тела СО са задатком праћења развоја становништва као и предлагање и евалуацију спровођења мера популационе политике; 1.6.2. Идентификација институционалних и кадровских ресурса за спровођење популационе политике у локалној самоуправи 1.6.3. Годишње утврђивање висине средстава у буџету општине за спровођење локалних мера популационе политике;	2008. и даље континуирано 2008. и даље континуирано 2008. и даље континуирано	- Председник општине - Скупштина општине	- Стварање позитивне популационе климе

СЕМЕНТ СТРАТЕГИЈЕ	ИНФРАСТРУКТУРА
----------------------	-----------------------

Циљеви	СТРАТЕГИЈЕ/МЕРЕ/АКТИВНОСТИ	Време спровођења	Одговорна институција	Очекивани ефекти
Модернизација целокупне путне мреже на подручју општине	Завршетак изградње дела државног пута 7.1 Маргита - Вршачки Ритови	2008.	Председник општине у сарадњи са ЈП "Путеви" Србије	Боља саобраћајна повезаност општине са регионом и суседном Румунијом
	Реконструкција и рехабилитација дела државног пута 7.1 на релацији Пландиште - граница са општином Сечањ	2008.-2010.	Председник општине у сарадњи са ЈП "Путеви" Србије	Боља саобраћајна повезаност општине са регионом и већим индустријским центрима
	Реконструкција дела државног пута 125 на релацији Барице - Јерменовци	2010.	Председник општине у сарадњи са ЈП "Путеви" Србије	Боља саобраћајна повезаност са седиштем региона и даље ка Београду
	Реконструкција општинског пута Купиник - раскрсница Велики Гај	2008.	Председник општине	Боља саобраћајна повезаност са седиштем општине и суседним насељима
	Израда пројектне документације за реконструкцију општинског пута Банатски Соколац - Милетићево - Марковићево - Дужине - Стари Лец	2008.	Председник општине и Општинска управа	Потпуна документација за обезбеђивање дела средстава из НИП-а и Фонда за капитална улагања АПВ
	Израда пројектне документације за реконструкцију општинског пута Пландиште - Велики Гај	2008.	Председник општине и Општинска управа	Потпуна документација за обезбеђивање дела средстава из НИП-а и Фонда за капитална улагања АПВ
	Реконструкција општинског пута Пландиште - Велики Гај	2009.	Председник општине и Општинска управа	Боља саобраћајна повезаност са седиштем општине и суседним насељима
	Реконструкција дела општинског пута Марковићево - Дужине	2010.	Председник општине и Општинска управа	Боља саобраћајна повезаност са седиштем општине и суседним насељима
	Реконструкција дела општинског пута Банатски Соколац - Милетићево - Марковићево	2011.	Председник општине и Општинска управа	Боља саобраћајна повезаност са седиштем општине и суседним насељима
	Реконструкција дела општинског пута Стари Лец - државни пут м7.1	2010.	Председник општине и Општинска управа	Боља саобраћајна повезаност са седиштем општине и суседним насељима
	Реконструкција дела општинског пута Дужине - Стари Лец	2012.	Председник општине и Општинска управа	Боља саобраћајна повезаност са седиштем општине и суседним насељима

	Изградња и рехабилитација уличних саобраћајница у свим насељима	2008.-2013.	Председник општине, Општинска управа и МЗ	Савремене саобраћајнице у свим насељима
	Реконструкција моста на каналу Купиник 1 на општинском путу Банатски Соколац - Милетићево	2010.	Председник општине и Општинска управа	Повећан ниво безбедности саобраћаја
	Реконструкција јавне расвете уз коридоре државних и општинских путева првог реда	2008.	Председник општине, Општинска управа и МЗ	Повећан ниво безбедности саобраћаја
	Едукација свих учесника у саобраћају а нарочито деце	2008.-2013.	Општинска управа у сарадњи са Управом саобраћајне полиције	Повећан ниво безбедности саобраћаја
	Реконструкција општинског пута Лаудоновац - Вршачки Ритови	2008.	Председник општине, Општинска управа	Боља саобраћајна повезаност са седиштем општине и суседним насељима
Ревитализација и модернизација пруге	Израда студије ревитализације пруга Јужног Баната	2008.	Председник општине у сарадњи са општинама Јужног Баната	Одговор на оправданост функционисања железничког саобраћаја на територији општине
Повезивање водног саобраћаја са осталим видовима саобраћаја	Доградња и модернизација теретног пристаништа у насељу Јерменовци	2011.	Председник општине у сарадњи са ЈП "Војводинаводе"	Растерећен друмски саобраћај у превозу роба
	Изградња јавног путничког пристаништа на каналу ДТД	2013.	Председник општине и ЈП "Војводинаводе"	Развијен туризам

Побољшање система одводњавања и наводњавања	Квалитетније и свеобухватније одржавање постојећих водопр објеката	2008-2013.	Председн.општ. у сарадњи ЈП"Војводинаводе"	Квалитетно одводњавање и стварање могућ.за изградњу система за наводњавањ
	Ојачавање и санација насипа на реци Брзави и граничног насипа	2008-2013.	Председник општине у сарадњи са ЈП "Војводинаводе"	Заштита територије општине од поплава
	Подстицање изградње система за наводњавање	2008-2013.	Општинска управа у сарадњи са фондовима	Повећан принос у области пољопривреде
Модернизација система за напајање електричном енергијом потрошача	Наставак реконструкције високонапонске и нисконапонске електричне мреже	2008-2013.	ЈП "Електровојводина"	Сигурно и квалитетно снабдевања електричном енергијом
	Реконструкција постојећих ТС	2008-2013.	ЈП "Електровојводина"	Сигурно и квалитетно снабдевање електричном енергијом
	Изградња ТС 110/20 КВА код Велике Греде	2009.	ЈП "Електровојводина"	Повећан капацитет у снабдевању електричном енергијом

	Реконструкција јавне расвете у свим насељеним местима	2008-2010.	Председник општине, Општинска управа и месне заједнице	Енергетска ефикасност
Побољшање система снабдевања земним гасом	Делимична реконструкција дистрибутивне гасне мреже насеља Велика Грета	2011.	ДЈКП "Полет"	Сигурно снабдевање и смањење губитака
	Делимична реконструкција дистрибутивне гасне мреже насеља Пландиште	2010.	ДЈКП "Полет"	Сигурно снабдевање и смањење губитака
	Реконструкција прикључног гасовода Велика Грета - Пландиште и повећање инсталисаног капацитета	2011.	ДЈКП "Полет"	Задовољене потребе индустрије
	Реконструкција мерно регулационе станице Велика Грета	2012.	ДЈКП "Полет"	Повећан инсталисан капацитет
	Замена регулатора код потрошача	2008-2013.	ДЈКП "Полет"	Усклађеност са стандардима и техничким прописима
	Проширење гасне дистрибутивне мреже за потребе развоја привреде	2008-2013.	ДЈКП "Полет"	Инфраструктурно опремљено грађевинско земљиште
	Квалитетније одржавање гасне дистрибутивне мреже	2008-2013.	ДЈКП "Полет"	Смањени губитци
Модернизација и проширење телекомуникационих капацитета	Проширење и модернизација фиксне телефоније	2008-2013.	ЈП "Телеком Србија"	Довољан број прикључака за потребе становништва и привреде
	Изградња антенских система и базних станица мобилних телекомуникација	2008-2013.	Оператери мобилне телефоније	Равномерна покривеност подручја општине мрежом мобилне телефоније
	Изградња кабловских дистрибутивних система за пријем радио и ТВ сигнала у Пландишту	2010.	Председник општине и Општинска управа	Квалитетнији пријем радио и ТВ сигнала

Решавање проблема водоснабдевања и одвођење и пречишћавање отпадних и површинских вода из насеља	Завршетак изградње водовода у насељу Стари Лец	2008.	Председник општине, МЗ Стари Лец	Изграђен водовод
	Легализација водовода у насељима Милетићево, Барице и Дужине	2008.	Председник општине и Општинска управа	Потпуна техничка документација и укњижба власништва
	Легализација водозахвата Марковићево	2008.	Председник општине и Општинска управа	Потпуна техничка документација и укњижба власништва
	Реконструкција делова водоводне мреже насеља Пландиште	2009-2011.	ДЈКП "Полет"	Квалитетно снабдевање водом и смањени губитци
	Уградња водомера на свим водозахватима	2011.	Председник општине, ДЈКП "Полет" и МЗ	Мерење количине произведене воде
	Ремонт водоторња у Пландишту	2010.	ДЈКП "Полет"	Квалитетно снабдевање водом
	Утврђивање зона санитарне заштите на свим водозахватима	2009.	Општинска управа, ДЈКП "Полет", МЗ	Заштићена изворишта вода од загађења
	Израда студије о квалитету воде за пиће	2011.	Председник општине и ДЈКП "Полет"	Побољшан квалитет воде за пиће
Централизовано управљање свим водоводима	2012.	Председник општине, Скупштина општине, ДЈКП "Полет"	Квалитетно, континуирано и стручно управљање водоводима	
	Предузимање свих неопходних мера за утврђивање критеријума за примену економске цене воде	2013.	Председник општине, Скупштина општине, ДЈКП "Полет"	Економска одрживост система
	Едукација становништва у циљу уштеде воде за пиће	2008-2013.	Општинска управа, ДЈКП "Полет"	Рационално коришћење природних ресурса
	Изградња канализације у насељу Пландиште	2008-2009.	Председник општине, Општинска управа	Очување животне средине
	Израда пројектно техничке документације пречистача отпадних вода у Пландишту	2008.	Председник општине, Општинска управа	Потпуна документација за изградњу
	Изградња пречистача отпадних вода у Пландишту	2008.	Председник општине, Општинска управа	Очување животне средине
	Израда идејних и главних пројеката канализације насеља Велика Греда, Хајдучица, Јерменовци и Барице	2008.	Председник општине, Општинска управа	Потпуна документација за изградњу
	Изградња канализације Велика Греда - Хајдучица	2008-2010.	Председник општине, Општинска управа	Очување животне средине
	Изградња канализације Јерменовци-Барице	2008-2010.	Председник општине, Општинска управа	Очување животне средине

	Предузимање мера за санирање постојећег стања у области одвођења отпадних вода	2008-2013.	Општинска управа	Смањено загађења животне средине
	Израда пројектно техничке документације за изградњу атмосферске канализације	2009-2010.	Председник општине, Општинска управа	Потпуна документација за изградњу
	Изградња атмосферске канализације насеља Банатски Соколац, Милетићево	2009-2011.	Председник општине, Општинска управа	Квалитетно одвођење површинских вода из насеља
	Изградња атмосферске канализације насеља В. Греда, Хајдучица, Барице	2009-2013.	Председник општине, Општинска управа	Квалитетно одвођење површинских вода из насеља
	Предузимање свих неопходних мера на одржавању постојеће атмосферске канализације у свим насељима	2008-2013.	Председник општине, Општинска управа и МЗ	Задовољавајуће функционисање постојеће канализације
Ефикасно и рационално коришћење простора	Израда и доношење просторног плана општине	2008.	Скупштина општине и Општинска управа	Планско коришћење простора
	Израда и доношење плана детаљне регулације индустријске зоне у Пландишту	2008.	Скупштина општине и Општинска управа	Створен плански основ за развој индустријске зоне
	Израда и доношење урбанистичког плана насеља Велика Греда	2009.	Скупштина општине и Општинска управа	Планско и одрживо коришћење простора
	Израда и доношење урбанистичког плана насеља Хајдучица	2010.	Скупштина општине и Општинска управа	Планско и одрживо коришћење простора
	Израда и доношење урбанистичког плана насеља Јерменовци	2011.	Скупштина општине и Општинска управа	Планско и одрживо коришћење простора
	Израда и доношење урбанистичког плана насеља Маргита	2012.	Скупштина општине и Општинска управа	Планско и одрживо коришћење простора
	Успостављање система наплате накнаде за коришћење и уређење грађевинског земљишта	2008.	Скупштина општине, Општинска управа	Обезбеђен део финансијских средстава за уређење грађевинског земљишта

СЕГМЕНТ СТРАТЕГИЈЕ	ПРИВРЕДА
-------------------------------	-----------------

Циљеви	СТРАТЕГИЈЕ/МЕРЕ/АКТИВНОСТИ	Време спровођења	Одговорна институција	Очекивани ефекти
Развој модерног предузетништва и МСП	Оснивање индустријске зоне	2008	Председник општине, Општинска управа	Отворена нова радна места
	Приватна- јавна партнерства	2008-2013	Скупштина општине	Побољшане услуге у домену јавног сектора и нове инвестиције
	Оснивање канцеларије за локални економски развој	2009.	Председник општине, Општинска управа	Помоћ развоју МСП и пољопривреде
	Ефикасност и транспарентност рада органа локалне самоуправе	2008-2013	Председник општине, Скупштина општине и Општинска управа	Ефикасно остваривање права, доступност информација, јединствени шалтер
	Привлачење инвестиција	2008-2013	Председник општине, канцеларија за локални економски развој	Смањен број незапослених и побољшана општа економска ситуација
	Завршетак процеса својинске трансформације	2008.	Агениција за приватизацију	Нове инвестиције, повећање прихода општинског буџета
	Подршка отварању мањих прерађивачких капацитета мерама у оквиру надлежности локалне самоуправе	2008-2013	Скупштина општине	Искоришћене сировинске базе, отварање нових радних места
	Технолошко, организационо и кадровско унапређење постојећих индустријских капацитета	2008-2013.	Привредни субјекти, Скупштина општине	Унапређен процес производње, увођење савремених стандарда, запошљавање високообразовног кадра
	Идентификација свих слободних локација за развој МСП	2008.	Општинска управа	Ажурна база података о слободним локацијама

СЕГМЕНТ СТРАТЕГИЈЕ	ПОЉОПРИВРЕДА
-----------------------	---------------------

Циљеви	СТРАТЕГИЈЕ/МЕРЕ/АКТИВНОСТИ	Време срповођења	Одговорна институција	Очекивани ефекти
Јачање агроиндустријског компелкса и стварање услова за развој нових прерађивачких компелкса који су везани за прераду примарних пољопривредних производа	<ol style="list-style-type: none"> 1. Обнова застареле механизације 2. Повећање површина под системима за наводњавање 3. Презентација повољних кредитних линија за унапређење и развој прерађивачке индустрије која би акумулирала примарне пољопривредне производе 	2008 -2013	Општина у сарадњи са Гаранцијским фондом АПВ, Фондом за развој АПВ, Фондом за развој Републике Србије, и све друге релевантне институције	<ol style="list-style-type: none"> 1.Повећање ефикасности 2.Повећање сигурности у пољопривредној производњи 3.Акумулација пољопривредних производа 4.Постизање повољнијих услова на тржишту 5.Отварање нових радних места 6.Отварање могућности за унапређење и развој малих и средњих предузећа 7.Очување села

СЕГМЕНТ СТРАТЕГИЈЕ	ТУРИЗАМ
-------------------------------	----------------

Циљеви	СТРАТЕГИЈЕ/МЕРЕ/АКТИВНОСТИ	Време спровођења	Одговорна институција	Очекивани ефекти
1.1.1. Подизање нивоа изграђености инфраструктурних капацитета (путева, канализације, водоснабдевања) 1.1.2. Подизање нивоа ТТ услуга, интернет услуга 1.1.3. Обезбеђење базичне инфраструктуре за потребе програма туристичко -културно спортских догађаја	- Анализа потреба за улагањем у инфраструктуру	2008	- Председник општине - Општинска управа - КОЦ "Вук Караџић" Пландиште - Народна библиотека Пландиште	- Подигнут квалитет живота у општини
	- План улагања са акцентом на туристичке догађаје (Рок фестивал у Банатском Соколцу, Дани рибара у Јерменовцима и Јаношику)	2009-2013		
	и у туристичке ресурсе (Велики Гај - парк и Српска православна црква - иконе, Хајдучица - парк, дворец и манастир СПЦ), Капетаново и Дворец Јагодић са парком)			
	- Изградња завичајне куће у Пландишту	2008-2013		
	- Имплементација пројекта Европски центар за децу и омладину у Хајдучици	2008-2009		

<p>2.1.1. Маркетинг активности организација великих туристичких догађаја</p> <p>2.1.2. Управљање кључним атракцијама</p> <p>2.1.3. Формирање туристичке организације општине</p> <p>2.1.4. Креативно дефинисање туристичког брэнда општине</p> <p>2.1.5. Развој локалних капацитета за адекватно бављење туризмом</p>	<p>- Промоција туристичког потенцијала општине (циљна група: домаћи и страни туристи)</p> <p>- Просвећивање грађана општине</p> <p>- Едукација туристичких радника</p> <p>- Креирање туристичког брэнда општине</p> <p>- Доношење одлуке о формирању ТО Пландиште</p> <p>- Доношење одлуке о управљању и финансирању кључним атракцијама</p>	<p>трајно</p> <p>2008</p> <p>2008</p>	<p>- Председник општине</p> <p>- Скупштина општине</p> <p>- НВО</p>	<p>- Изграђена позитивна сопствена слика</p> <p>- Подигнут ниво организационих и људских капацитета</p> <p>- Креиран туристички брэнд</p>
<p>3.1.1. Обезбеђење дугорочне заштите природних и културних добара (3 парка и 2 двораца)</p> <p>3.1.2. Интегрисано управљање културним ресурсима и обезбеђење одрживости развоја туризма</p>	<p>- Заштита природних и културних добара (доношење аката)</p> <p>- Стварање законских предуслова за интегрисано управљање културним ресурсима (општинске одлуке) са утврђеном буџетском линијом</p>	<p>2008</p> <p>2009-2013</p>	<p>- Председник општине</p> <p>- Скупштина општине</p> <p>- Завод за заштиту природних добара</p> <p>- Завод за заштиту културних добара</p> <p>- МЗ</p> <p>- НВО</p>	<p>- Очувана природна и културна добра</p> <p>- Обезбеђење одрживости развоја туризма (интегрисано управљање културним и природним ресурсима)</p>
<p>4.1.1. Организовање контроле прихватљивог понашања у реализацији туристичке активности (инспекција)</p>	<p>- Формирање инспекцијске службе</p> <p>- Едукација туристичких радника</p>	<p>2009</p> <p>трајно</p>	<p>- Председник општине</p> <p>- Општинска управа</p> <p>- Скупштина општине</p>	<p>- Стандардизација заштите туристичких потрошача</p>

СЕМЕНТ СТРАТЕГИЈЕ	ЗАШТИТА ЖИВОТНЕ СРЕДИНЕ
----------------------	--------------------------------

Циљеви	Стратегије/мере/активност	Време спровођења	Одговорна институција	Очекивани ефекти
Обезбеђење довољно квалитетне пијаће воде у будћности	Израда студије о квалитету воде за пиће	2010.	Председник општине и ДЈКП "Полет"	Побољшан квалитет воде за пиће
	Мониторинг квалитета пијаће воде у свим водоводима	2008-2013.	ДЈКП "Полет", месне заједнице	Заштита здравља становништва
	Предузимање свих неопходних мера и утврђивање критеријума за примену економске цене воде	2009-2011.	СО, Председник општине и ДЈКП "Полет"	Економска одрживост система водоснабдевања
	Спровођење медијске кампање о рационалној потрошњи воде	2008-2013.	Општинска управа	Смањена нерационална потрошње воде
	Стриктно спровођење режима санитарне заштите изворишта	2008-2013.	Општинска управа, ДЈКП "Полет", мз	Заштићена изворишта воде од загађења
Заштита од даљег загађивања површинских природних вода и њихово одрживо коришћење	Контрола квалитета отпадних вода	2008-2013.	Општинска управа	Заштита животне средине од загађења
	Контрола квалитета површинских вода	2008.-2013.	Општинска управа	Заштита животне средине од загађења
	Предузимање мера за санирање постојећег стања у области одвођења отпадних вода	2008.-2013.	Општинска управа	Заштита животне средине од загађења
	Изградња канализационе мреже у насељу Планиште	2008.	Председник општине	Спречено загађење и расипање отпадних вода
	Изградња пречистача отпадних вода у Планишту	2008.	Председник општине, Општинска управа	Очување животне средине
	Изградња канализације Велика Грета - Хајдучица	2008-2010.	Председник општине, Општинска управа	Очување животне средине
	Изградња канализације Јерменовци - Барице	2008-2010.	Председник општине, Општинска управа	Очување животне средине
	Предузимање свих неопходних мера на одржавању постојеће атмосферске канализације у свим насељима	2008-2013.	Председник општине, Општинска управа, МЗ	Задовољавајуће функционисање постојеће канализације

Реализација Националне стратегије за управљање отпадом	Израда локалног плана управљања отпадом који је компатибилан са Регионалним планом, законском регулативом и националном стратегијом	2009.	Општинска управа	Реализација Националне стратегије управљања отпадом
	Реализација пројекта регионалне депоније	2008-2013.	Председник општине у сарадњи са субрегионом	Реализација Националне стратегије управљања отпадом
Спречавање загађења земљишта, ваздуха, површинских и подземних вода	Санација и ремедијација депоније комуналног отпада у Пландишту.	2008-2013.	ДЈКП"Полет"	Затворена депонија
	Континуирано уклањање дивљих депонија са трајном санацијом.	2008-2013.	Председник општине, Општинска управа, МЗ	Здрава животна средина
	Изградња трансфер станице за прикупљање комуналног отпада.	2009-2011.	ДЈКП"Полет"	Реализован програм регионалног управљања отпадом
	Организовано изношење комуналног отпада из свих насеља.	2008-2009.	Скупштина општине, ДЈКП"Полет"	Непостојање дивљих депонија
	Увођење стандарда квалитета у области пружања комуналних услуга	2008-2013.	Скупштина општине	Квалитетне комуналне услуге
	Континуирани мониторинг квалитета земљишта	2008-2013.	Општинска управа и "Агрозавод" Вршац	Заштита земљишта од загађења
	Израда програма сузбијања амброзије на територији општине	2008-2010.	Општинска управа	Здрава животна средина
	Редовно одржавање постојећих одбрамбених насипа	2008-2013.	Председник општине у сарадњи са ЈП"Војводинаводе"	Заштита територије општине од поплава

Очување заштићених природних добара	Израда програма одржавања и заштите јавних добара (природна добра)	2009.	Општинска управа	Очувана природна добра, развој туризма
Увећање површина под шумама и ваншумским зеленилом	Израда Програма пошумљавања и озелењавање на територији општине	2008.	Општинска управа	Повећан проценат пошумљености општине
	Израда пројекта и спровођење - Формирање заштитних појасева дуж саобраћајница, око радних зона, комуналних садржаја	2008-2013.	Општинска управа	Заштита од ветрова, повећање шумовитости
	Расадник у Планишту	2008-2009	Председник општине и Општинско удружење горана	Промена система вредности, запошљавање, озелењавање
Елиминација узрока и системска контрола узрочника зооноза	Израде пројекта прихватилишта за псе и мачке	2009-2010.	Скупштина општине	Спречавање ширења заразе и опасности за становништво
	Изградња објекта за прихват животињских лешева	2010.	Општинска управа	Спречавање ширења заразе
	Санирање и уређење постојећих сточних гробаља	2008-2009.	Општинска управа	Спречавање ширења заразе
Јасно дефинисане акције за решавање најважнијих проблема жив.средине	Израда ЛЕАП-а	2008-2013.	Општинска управа	Здрава животна средина- идентификовани проблеми.
Јачање свести о заштити и унапређењу животне средине	Едукација становништва- подстицање укључивања јавности кроз промотивне кампање на локалном нивоу	2008-2013.	Општинска управа	Побољшан систем информисања на локалном нивоу

Циљеви	СТРАТЕГИЈЕ/МЕРЕ/АКТИВНОСТИ	Време спровођења	Одговорна институција	Очекивани ефекти
1.1.1. Унапређење предшколског образовања кроз повећање капацитета (посебно људских ресурса)	1.1.1.1. Доношење правила о едукацији запослених и едукација запослених 1.1.1.2. Јачање капацитета управних одбора, едукација чланова	континуирано	- Директор установе - Председник општине - НВО	- Обучени запослени - Ојачани капацитети управних одбора, едуковани чланови
2.1.1. Обезбеђење услова да сва деца бесплатно упишу и заврше припремни програм за полазак у школу са акцентом на децу из насеља која немају организован предшколски програм и за децу из вунерабилних група	2.1.1.1. Промоција припремног програма 2.1.1.2. Обезбеђење бесплатног превоза за сву децу 2.1.1.3. Обезбеђење бесплатних књига и дидактичког материјала за вунерабилне групе 2.1.1.4. Обезбеђење бесплатне екскурзије за вунерабилне групе	континуирано	- Дечији вртић и основне школе - Локална самоуправа - Председник општине - ЦСР - НВО (ЦК Пландиште)	- Припремни програм - почетак образовање као најважнијег услова за излазак из зачараног круга сиромаштва - Сва деца под приближно једнаким условима завршавају припремни програм за полазак у школу - Повећан обухват деце из вунерабилних група
3.1.1. Побољшање информисања о могућностима образовања одраслих на локалном нивоу 3.2.1. Успостављање ефикасних начина партиципације социјалних партнера у образовању одраслих	3.1.1.1. Промоција школе за образовање одраслих у Хајдучици 3.2.1.1. Оснивање локаних савета за образовање одраслих и закључивање споразума о социјалном партнерству у образовању одраслих	континуирано 2008.	- ОШ "Ј.Ј. Змај" Хајдучица - Скупштина општине, председник општине - Општинска управа - Привреда - Синдикати и- НВО	- Смањење броја неписмених - Институционализација проблема образовања одраслих - Успостављен ефикасан начин партиципације социјалних партнера у образовању одраслих
4.1.1. Израда плана уштеде општинског буџета у делу финансирања месечних карата и школарине студената 4.2.1. Стипендирање најуспешнијих ђака и студената	4.1.1.1. Формирање стручне комисије 4.1.1.2. Анализа стања буџета у делу трошкова путовања средњошколаца и студената у односу на превозника и алтернативних решења 4.2.1.1. Формирање Фонда као правног лица за помоћ средњошколцима и ђацима 4.2.1.2. Доношење одлуке о стипендирању најуспешнијих ђака и студената	2008. 2009 2010. 2010.	- Председник општине - Скупштина општине - Општинска управа	- Смањени трошкови буџета општине - Повећан обухват средњошколаца и студената - Промоција образовања

<p>5.1.1. Подизање нивоа изграђености објеката предшколских установа и основних школа</p> <p>5.2.1. Подизање нивоа опремљености предшколских установа и основних школа</p>	<p>5.1.1.1. Замена дотрајале столарије и олука у Дечијем вртићу у Пландишту</p> <p>5.1.1.2. Адаптација и санација дечијих вртића при основној школи у Барицама, Јерменовцима, Великом Гају и Маргити</p> <p>5.1.1.3. ОШ "Д. Обрадовић" Пландиште - адаптација фискултурне сале и реконструкција санитарних чворова;</p> <p>5.1.1.4. ОШ "Ј.Стерија Поповић" Велика Греда - уређење фасаде, замена дотрајалих прозора, санирање крова, замена паркета у фискултурној сали и уређење школског дворишта, у Одељењу у Милетићеву - адаптација и санација објекта, изградња санитарног чвора и уређење школског дворишта и одељење у Банатском Соколцу - обезбеђење простора за физичку активност и осветљење терена за мале спортове</p> <p>5.1.1.5. ОШ "Ј. Ј. Змај" - реконструкција санитарног чвора, замена паркета у фискултурној сали, замена прозора на 1/2 зграде реконструкција и адаптација трпезарије</p> <p>5.2.1.1. Набавка опреме и учила у дечијим вртићима према стандардима</p> <p>5.2.1.2. Набавка опреме и учила у све три основне школе према стандардима</p>	<p>2008-2010</p>	<p>- Директори школа и вртића</p> <p>- Председник општине</p>	<p>- Подигнут ниво изграђености објеката предшколских установа и основних школа</p> <p>- Стандардизован ниво опремљености</p>
<p>6.1.1. Обезбеђење услова за инклузивно образовање за децу са сметњама у развоју</p> <p>6.2. Посебне подршке за упис, смањење осипање и повећање процента деце које завршавају школу из ромске заједнице</p> <p>6.3. Посебне подршке за децу припаднике националних мањина која се образују на матерњем језику</p>	<p>6.1.1.1. Едукација запослених који ће образовати децу са сметњама у развоју</p> <p>6.2.1. Развијање партнерства са ромском заједницом у имплементацији програма подршке за упис, смањење осипања и повећање процента деце које завршавају школу из ове заједнице</p> <p>6.3.1. Обезбеђење додатних средстава за финансирање одељења на језицима националних мањина од надлежних виших органа власти, донација и сл.</p>	<p>2008. и даље континуирано</p>	<p>- Директори установа</p> <p>- Председник општине</p> <p>- Национални савет Рома</p> <p>- Одељења са наставом на језицима националних мањина</p> <p>- Национални савет Мађара, Румуна</p> <p>- Национални савет Словака</p>	<p>- Подигнут обухват деце предшколским и основним образовањем (маргинализоване, искључене и ризичне популације)</p> <p>- Развијање партнерства са ромском заједницом</p> <p>- Развијање партнерства са румунском, мађарском и словачком заједницом</p>

СЕГМЕНТ СТРАТЕГИЈЕ	ИНФОРМИСАЊЕ
-------------------------------	--------------------

Циљеви	СТРАТЕГИЈЕ/МЕРЕ/АКТИВНОСТИ	Време спровођења	Одговорна институција	Очекивани ефекти
1.1. Унапређење доступности јавних информација	1.1.1. Доградња и редовно ажурирање веб странице општине 1.1.2. Израда и редовно ажурирање информатора о раду локалне самоуправе 1.1.3. Издавање електронског билтена о раду локалне самоуправе 1.1.4. Издавање периодичног билтена о раду локалне самоуправе 1.1.5. Постављање ПР менаџера у локалној самоуправи	2008. и даље континуирано 2008. и даље континуирано 2008. и даље континуирано 2008. и даље континуирано 2009.	- Председник општине - Општинска управа	- Подигнут ниво доступности јавних информација - Побољшан имиџ општине
2.1. Обезбеђење услова да сви грађани под једнаким условима несметано користе права на јавно информисање	2.1.1. Анализа тржишта са циљем да се добију информације о присутности медија у општини 2.1.2. Организовање редовних месечних конференција за штампу 2.1.3. Обезбеђење присутности медија на седницама Скупштине општине 2.1.4. Редовна сарадња са локалним медијима (ТВ Лав и ТВ Банат, Радио Бумбар)	2008 2008. и даље континуирано 2008. и даље континуирано 2008. и даље континуирано	- Председник општине - Председник Скупштине општине	- Повећан степен информисаности грађана - Промоција локалне средине
3.1. Усавршавање стручног кадра за пружање јавних информација	3.1.1. Едукација локалне администрације 3.1.2. Едукација функционера локалне самоуправе	2008. и даље континуирано 2008. и даље континуирано	- Председник општине	- Едукована локална администрација - Едуковани функционери - Повећан степен одговорности

СЕГМЕНТ СТРАТЕГИЈЕ	КУЛТУРА
-------------------------------	----------------

Циљеви	СТРАТЕГИЈЕ/МЕРЕ/АКТИВНОСТИ	Време спровођења	Одговорна институција	Очекивани ефекти
1.1.1. Развој перманентног професионалног образовања и подршка најстручнијим кадровима	1.1.1.1. Едукација запослених у установама културе 1.1.1.2. Едукација волонтера (уметнички руководиоци КУД-ова, оркестара)	2008. и даље континуирано	- Председник општине - Директори установа културе	- Едуковани кадрови који су запослени или се повремено ангажују у области културе
1.1.2. Развој инфраструктуре уз прецизирање професионалних стандарда	1.1.2.1. Дом културе у Планишћу - адаптација осветљења, репарација киноапаратуре и опремање гардеробе 1.1.2.2. Дом културе у Банатском Сокоцу - реконструкција и адаптација 1.1.2.3. Реконструкција и доградња Дома културе у Хајдучици за потребе Европског центра за децу и омладину 1.1.2.4. Реконструкција и адаптација Завичајне куће у Планишћу 1.1.2.5. Изградња новог објекта Народне библиотеке Планишће	2008. 2010 2008-2013 2008-2013 2010.	- Председник општине - Скупштина општине - Директори установа културе - ЦК Планишћа - НВО	- Подизање нивоа изграђености и опремљености објеката културе
1.1.3. Подстицај интерсекторском деловању (култура/туризам, култура/економија, култура/образовање)	1.1.3.1. Протокол о сарадњи културних актера из јавног, цивилног и приватног сектора 1.1.3.2. Промоција свих културних дешавања путем веб сајта општине, информатора, пропагандног материјала и кроз сарадњу са медијима	2008. и даље континуирано	- Председник општине - Јавне установе културе - Удружења грађана - НВО - Школе, установе предшколског васпитања - Привреда	- Подигнут ниво сарадње у повезаном деловању културних актера из јавног, цивилног и приватног сектора - Развијање културног маркетинга
1.1.4. Развој и диверсификација публике (мањинске групе, деца, особе са инвалидитетом, посебним потребама и слично)	1.1.4.1. Подржавање програма и пројеката намењеним публици са посебним потребама	2008. и даље континуирано	- Председник општине - Јавне установе културе - Удружења грађана - НВО - Школе - Установе предш.васп.	
2.1.1. Снимање материјалног и нематеријалног наслеђа	2.1.1.1. Израда базе података материјалног и нематеријалног наслеђа општине 2.1.1.2. Издавање брошуре са подацима о материјалном и нематеријално наслеђу	2008. 2009.	- Председник општине - Јавне установе културе - МЗ - Удружења грађана	- Заштићено културно наслеђе и информисана јавност

	општине 2.1.1.3. Штампаче историје насеља општине Планиште 2.1.1.4. Израда плана заштите културног наслеђа	2008. 2009.	- НВО - Привреда - Заводи за заштиту споменика културе	
2.1.2. Подршка пројектима укључивања културног наслеђа у савремене културне и уметничке токове као и укључивање културног наслеђа у шире економске развојне програме; Стварање услова за развој комплексних, економско одрживих културних пројекта кроз развој културног туризма	2.1.2.1. Инфраструктура и организациона подршка одржавању рок фестивала у Банатском Сокоцу 2.1.2.2. Инфраструктурна и организациона подршка одржавању Дана рибара у Јерменовцима и Јаношику 2.1.2.3. Инфраструктурна и организациона подршка Европском центру за децу и омладину у Хајдучици 2.1.2.4. Инфраструктурна и организациона подршка Завичајне куће у Планишту	2008. и даље континуирано	- Председник општине - Јавне установе културе - МЗ - Удружења грађана - НВО - Привреда	- Повећан степен искоришћености великог потенцијала културног наслеђа
2.1.3. Дигитализација материјалног и нематеријалног културног наслеђа	2.1.3.1. Обрада и дигитализација културног наслеђа (израда филмова, ЦД, штампани материјал, фотографије)	2009.	- Председник општине - Јавне установе културе - Удружења грађана - НВО	- Прелазак на дигиталну технологију
3.1.1. Успостављање транспарентног и објективног система расподеле средстава по основу годишњег конкурса уз напред дефинисане критеријуме	3.1.1.1. Утврђивање критеријума за расподелу средстава за програме и пројекте из културе 3.1.1.2. Доношење одлуке о расписивању конкурса за расподелу средстава	2008. и даље континуирано	- Председник општине - Скупштина општине	- Транспарентност и објективност у расподели јавних средстава
3.1.2. Развој новог система вредности кроз политику награђивања путем општинских награда за уметничка стваралаштва	3.1.2.1. Установљење општинске награде за уметничка стваралаштва уз тачно утврђене критеријуме и динамику награђивања (сваке 4-те године)	2008. и даље континуирано	- Председник општине - Скупштина општине	- Успостављен систем правих вредности
4.1.1. Развој програма и пројеката намењених деци	4.1.1.1. Протокол о сарадњи са школама и предшколским установама 4.1.1.2. Подршка програмима за децу (инфраструктурна и финансијска)	2008. и даље континуирано	- Председник општине - Јавне установе културе - Школе - Установе за предшколско васпитање и образовање - Удружења грађана - НВО	

4.1.2. Развој програма и пројеката у срединама без културне инфраструктуре	4.1.2.1. Анализа потребе по насељима која немају културну инфраструктуру 4.1.2.2. Доношење одлуке о формирању путујуће библиотеке (библиотека у аутобусу)	2009. 2012.	- Председник општине - Јавне установе културе - МЗ - Удружења грађана - НВО - Привреда	
4.1.3. Развој програма и пројекта намењених учешћу мањинских група у културном животу	4.1.3.1. Афирмација различитих културних вредности, разумевања, толеранције и суживота	2008. и даље континуирано	- Председник општине - Удружења грађана - Установе културе - НВО	- Очувана различитост као велики потенцијал општине
4.1.4. Подршка очувању културне разноликости	4.1.4.2. Финансијска подршка програмима и пројектима у области културе националних заједница на територији општине	2008. и даље континуирано	- Председник општине	- Одрживост очувања различитости као великог потенцијала општине

Циљеви	СТРАТЕГИЈЕ/МЕРЕ/АКТИВНОСТИ	Време спровођења	Одговорна институција	Очекивани ефекти
1.1. Подизање нивоа изграђености спортских објеката	1.1.1. Адаптација затворених спорских објеката у 3 школе (4 сале) 1.2.1. Адаптација карате сале у Планишту	2008-2009 -2010 2009.	- Председник општине - Спортски савез општине - Школе - МЗ - НВО	- Повећан обухват спортским активностима свих категорија становништва а посебно младих
2.1. Изградња нових објеката	2.1.1. Изградња спортске сале у Маргити 2.1.2. Изградња балон сале у Планишту 2.1.3. Изградња базена у Планишту	2010-2013 2008. 2009-2013	- Председник општине - Спортски савез општине - Школе - МЗ - НВО	- Повећан обухват спортским активностима свих категорија становништва а посебно младих
3.1. Подизање нивоа опремљености спортских клубова	3.1.1. Опремање школских сала 3.1.2. Опремање спортских клубова	2008. и даље континуирано 2008. и даље континуирано	- Председник општине - Спортски савез општине - Школе - МЗ - НВО	- Повећан квалитет обухвата спортским активностима свих категорија становништва а посебно младих
4.1. Јачање људских ресурса	4.1.1. Едукација спортских радника	2008. и даље континуирано	- Председник општине - Спортски савез општине - Школе - МЗ - НВО	- Афирмација стручног рада у спорту
5.1. Промоција здравих стилова живота	5.1.1. Промоција спорта као здравог стила живота	2008. и даље континуирано	- Председник општине - Спортски савез општине - Школе - Дом здравља - НВО	- Измењен систем вредности

СЕМЕНТ СТРАТЕГИЈЕ	СОЦИЈАЛНА ЗАШТИТА
----------------------	-------------------

Циљеви	СТРАТЕГИЈЕ/МЕРЕ/АКТИВНОСТИ	Време спровођења	Одговорна институција	Очекивани ефекти
<p>1.1. Прибављање додатних финансијских средстава за имплементацију Стратегије</p> <p>1.2. Усавршавање стручног кадра који пружа социјалне услуге</p> <p>1.3. Информисање и просвећивање грађана, посебно циљних група о сопственим правима и могућностима</p> <p>1.4. Унапређење сарадње и размене информација између институција и организација на локалном нивоу</p> <p>1.5. Израда и спровођење плана уштеде општинског буџета</p>	<p>1.1.1. Формирање тима за имплементацију стратегије</p> <p>1.1.2. Пројекти ФСИ, пројекти Тима за смањење сиромаштва</p> <p>1.1.3. Донаторске и спонзорске акције</p> <p>1.2.1. Снимање потреба за едукацијама</p> <p>1.2.2. Едукација на локалу</p> <p>1.3.1. Информисање о услугама, правима, могућностима путем медија и промоција истих</p> <p>1.3.2. Бесплатна правна помоћ</p> <p>1.4.1. Одлука о сарадњи са НВО</p> <p>1.5.1. Анализа трошкова буџета у делу регресирања месечних карата средњошколаца и плаћање месечних карата основаца у пуном износу</p> <p>1.5.2. Израда плана уштеде општинског буџета у делу финансирања месечних карата средњошколаца</p>	2008. и даље континуирано	<ul style="list-style-type: none"> - Председник општине - Центар за социјални рад - Дом за душевно оболела лица "1. октобар" С. лец - НВО - Покрајински секретаријат за локалну самоуправу - Скупштина општине - Општинска управа- одељење друштвених делатности и одсек за финансије 	<ul style="list-style-type: none"> - Имплементирана Стратегија - Прибављена додатна средства - Едуковани тимови за пружање социјалних услуга на локалу - Информисано становништво - Пружена бесплатна правна помоћ са акцентом на лица у систему социјалне заштите - Институционализована односно унапређена сарадња са невладиним сектором - Повећан број пројеката - Уштеде општинског буџета - Повећан број средњошколаца - Уштеда породичних буџета
<p>2.1. Обезбеђивање предуслова за квалитетно формирање регионалних социјалних услуга</p>	<p>2.1.1. Формирање Регионалног тима за анализу стања на региону по питању бескућника старијих од 18 година и делегирање представника из Пландишта</p> <p>2.1.2. Креирање капацитета у односу на добијене резултате анализе</p> <p>2.1.3. Израда и потписивање протокола о сарадњи 4 општине и усвајање Одлуке о суфинасирању</p> <p>2.1.4. Стварање законских услова за нову делатност Дома за душевно</p>	2008.	<ul style="list-style-type: none"> - Председници општина Вршац, Алибунар, Пландиште и Бела Црква - Центри за социјални рад све четири општине - Регионални тим за имплементацију пројекта са представницима из 4 општине - Дом за душевно оболела лица Стари Лец 	<ul style="list-style-type: none"> - Формиране регионалне услуге - Повећан степен сарадње у региону

<p>2.2. Збрињавање лица без пребивалишта на нивоу региона кроз формирање Регионалног прихватног центра за бескућнике</p>	<p>оболела лица 2.2.1. Формирање Регионалног прихватног центра за бескућнике 2.2.2. Доношење одлуке и осталих аката о куповини две празне приземне куће или једне спратне куће, са двориштем у Старом Лецу у близини Дома 2.2.3. Израда техничке документације за реконструкцију купљених објеката у складу са стандардима 2.2.4. Запошљавање 4 односно 2 домаћина куће 2.2.5. Промоција (израда промотивног материјала и подела на главним пунктовима градова и насеља) 2.2.6. Информисање путем медија о активностима</p>	<p>2008-2009</p>	<p>- Председници 4 општине - Дом за душевно оболела лица - Тим за имплементацију пројекта са представницима4 општине</p>	<p>- Збринути бескућници на подручју 4 општине - Ново запошљавање - Допуна са "кућом на пола пута"-проширивање делатности Дома за душевно оболела лица - Информисана јавност о новој социјалној услузи у региону</p>
<p>3.1. Обезбеђивање одрживости постојећим социјалним услугама за стара лица 3.2. Проширење постојећих социјалних услуга како у смислу типа услуга тако и у смислу територијалне покривености</p>	<p>3.1.1. Одлука о организовању геронто службе и становања уз подршку са прецизно утврђеним изворима финансирања (локани буџет, НВО, партиципација) 3.2.1. Протокол о сарадњи локалне самоуправе и НВО (геронто и социјално становање) 3.2.2. Промоција-нове социјалне услуге ближе грађанима</p>	<p>2008.</p>	<p>- Председник општине - Скупштина општине - Центар за социјални рад</p>	<p>- Одрживост пројекта - Повећан обухват корисника</p>
<p>4.1. Обезбеђивање приступачности постојећим институцијама локалном нивоу (уклањање физичких баријера) 4.2. Обезбеђивање приступачности постојећим социјалним услугама (организовање превоза)</p>	<p>4.1.1. Формирање комисије (архитекта, локална самоуправа, НВО, центар за социјални рад) и анализа стања са препорукама 4.1.2. План уклањања баријера 4.1.3. Одлука о суфинансирању 4.1.4. Технички радови 4.2.1. Формирање Тима за анализа стања са израдом базе података 4.2.2. Формирање куће за комуникацију при ЦК Планиште и едукација волонтера за пружање ових услуга 4.2. 3. Куповина минибуса за потребе превоза инвалида</p>	<p>2008-2009 2009-2013 2008-2009</p>	<p>- Председник општине - Скупштина општине - ЦК Планишта - НВО - Удужења инвалида - Дом здравља</p>	<p>- Поштовања достојанства инвалида односно недискриминације као и једнаких могућности и права да утичу на сопствене животе</p>

4.3. Развој ванинституционалних услуга за помоћ непокретним или слабо покретним инвалидима	4.3.1. Анализа потреба за облицима ванинституционалних услуга (покретна лабораторија, интернистичка амбуланта, библиотека на точковима и лекар у кући)	2009-2013.		
5.1. Обезбеђивање адекватних социјалних услуга (ванинституционалних) за хитну и свеобухватну помоћ жртвама насиља (СОС телефон, мобилни тим, сигурна кућа) 5.2. Просвећивање и информисање жртва насиља о сопственим правима и могућностима	5.1.1. Анализа стања 5.1.2. Доношење потребних аката за суфинасирање услуга (регионална услуга у Вршцу) 5.1.3. Информисање грађана 5.2.1. Едукација жртва насиља и угрожених група 5.2.2. Промоција ове врсте услуге у општини Вршац 5.2.3. Информисање грађана о новој услузи и правима из закона	2008-2009 2008. и даље континуирано	- Председник општине - Скупштине општине - Центри за социјални рад све четири општине - НВО	- Смањен број жртва насиља - Збринуте жртве - Повећан степен информисаности и просвећености грађана
6.1. Унапређење хранитељства (повећање броја хранитељских породица) кроз формирање Клуба хранитеља и већу подршку овим породицама 6.2. Креирање и спровођење превентивних програма у циљу сузбијања - малолетне деликвенције, алкохолизма и наркоманије 6.3. Промоција здравих стилова живота	6.1.1. Анкета 6.1.2. Израда базе података 6.1.3. Едукација породица будућих хранитеља 6.1.4. Формирање клуба хранитељских породица 6.1.5. Доношење одлуке о подршци хранитељским породицама на локалу 6.2.1. Предлагање садржаја едукација децу и омладину Хајдучица са програмом едукације 6.2.2. Формирање Европског центра за децу и омладину 6.3.1. Јачање родитељске компетенције у здравом и безбедном одрастању 6.3.2. Формирање фонда за финасирање школовања најбољих ђака, ученика, спортиста ...	2008. и даље конт 2008-2009 2008. и даље континуирано 2009.	- Центар за социјални рад - Министарство за социјалну заштиту и и рад - Председник општине - Скупштина општине - ЦК Пландиште - НВО - Школе	- Ванинституционално збринута деца без родитељског старања - Едуковани хранитељи - Смањен број омладине са асоцијалним понашањем - Смањене број оболелих од болести зависности - Повезивање региона и држава - Смање број извршилаца прекршајних и кривичних дела - Здравља омладине - Повећан број ученика и студената који завршавају школе и факултете

<p>7.1. Укључене ромске деце у предшколско и основно школско образовање</p> <p>7.2. Организовање едукација за родитеље о потреби описмењавања, хигијенским и радним навикама</p>	<p>7.1.1. Формирање тима за прикупљање података и израду препорука за обухват ромске деце предшколским и школским образовањем</p> <p>7.1.2. Успостављање сарадње са Националним саветом Рома</p> <p>7.2.1. Организовање састанака са родитељима (представници школа, ЦСР, локалне самоуправе, Националног савета Рома)</p> <p>7.2.2. Едукације о кућним навикама и потреби описмењавања</p> <p>7.2.3. Информисање јавности</p>	<p>2008. и даље континуирано</p>	<ul style="list-style-type: none"> - Школе и дечији вртић - Председник општине - Центар за соц. рад - Национални савет рома - Дом здравља - НВО 	<ul style="list-style-type: none"> - Подигнут животни стандард Рома - Смањен проценат неписмених Рома - Информисана јавност
--	--	----------------------------------	---	--

СЕГМЕНТ СТРАТЕГИЈЕ	ЗДРАВСТВЕНА ЗАШТИТА
-----------------------	----------------------------

Циљеви	СТРАТЕГИЈЕ/МЕРЕ/АКТИВНОСТИ	Време спровођења	Одговорна институција	Очекивани ефекти
Добра и ефикасна здравствена заштита	Адаптација и опремање амбуланти у насељеним местима Дужине, Марковићево, Јерменовци, Банатски Соколац	2008-2010.	Председник општине, директор Дома здравља	Добри услови за пружање здравствених услуга
	Завршетак адаптације и опремања амбуланти у Маргити, Великом Гају, Купинику и Барицама	2008-2009.	Председник општине, директор Дома здравља	Добри услови за пружање здравствених услуга
	Набавка недостајуће опреме за Дом здравља Пландиште	2008-2013.	Директор Дома здравља	Побољшан ниво здравствених услуга
	Набавка рачунара за све амбуланте и увезивање у јединствени информациони систем	2008-2010.	Дом здравља	Добра база података о пружању здравствених услуга
	Набавка санитетских возила	2009-2010.	Дом здравља	Квалитет здравствених услуга
	Обезбеђење услова за запошљавање недостајућих кадрова	2008-2013.	Председник општине, Дом здравља	Боља организација пружања здравствених услуга
	Организовати кампање и трибине у циљу упознавања становништва са штетним утицајем психоактивних супстанци	2008-2013.	Општинска управа и Дом здравља	Смањен број зависника од психоактивних супстанци
	Промовисање здравог начина живота (здрава храна, борба против пушења, физичка активност...)	2008-2013.	Општинска управа и Дом здравља	Смањен узрок и број хроничних болести, смањена стопа морталитета
	Јачање службе кућног лечења	2008-2013.	Дом здравља	Побољшан ниво здравствених услуга за стара лица и особе са инвалидитетом
	Оспособљавање и едикација запослених у области здравства	2008-2013.	Дом здравља	Квалитетно пружање услуга и превентивно деловање на пацијенте
	Набавка опреме за интернистичку службу	2008-2010	Дом здравља, Председник општине	Доступне услуге
Промовисање интернистичке службе као регионалне (општина Пландиште и Алибунар)	2008-2010	Дом здравља, Председник општине	Доступне услуге	

СЕГМЕНТ СТРАТЕГИЈЕ	ЛОКАЛНА САМОУПРАВА
-------------------------------	---------------------------

Циљеви	СТРАТЕГИЈЕ/МЕРЕ/АКТИВНОСТИ	Време спровођења	Одговорна институција	Очекивани ефекти
Унапређење рада локалне самоуправе	Измена структуре запослених у корист вишег и високог образовања	2008-2013.	Начелник општинске управе, Председник општине	Стручан и квалитетан рад
	Професионализацији стручног кадра	2008-2013.	Начелник општинске управе Председник општине	Професионално обављање послова
	Техничко опремање служби локалне самоуправе и обука службеника за коришћење техничких ресурса	2008-2013.	Начелник општинске управе Председник општине	Технички опремљена служба
	Организовање и упућивање локалних функционера и службенике на обуке, нарочито у контексту придруживања ЕУ	2008-2013.	Начелник општинске управе Председник општине	Примена стандарда ЕУ
	Подизање нивоа укључености грађана у дефинисању локалне политике	2008-2013.	Начелник општинске управе Председник општине	Активно учешће грађана у креирању локалне политике
	Формирање тела која предвиђа Закон о локалној самоуправи, а која отварају могућност за шире укључивања грађана у формулисање и спровођење локалне политике	2008-2013.	Начелник општинске управе Председник општине	Активно учешће грађана у креирању локалне политике
	Успостављање и интензивирање сарадње са донаторима који су део система ЕУ	2008-2013	Начелник општинске управе Председник општине	Подршка развоју општине
	Израда пројекта за увођење Е-управе	2008-2013	Начелник општинске управе Председник општине	Подршка развоју општине

