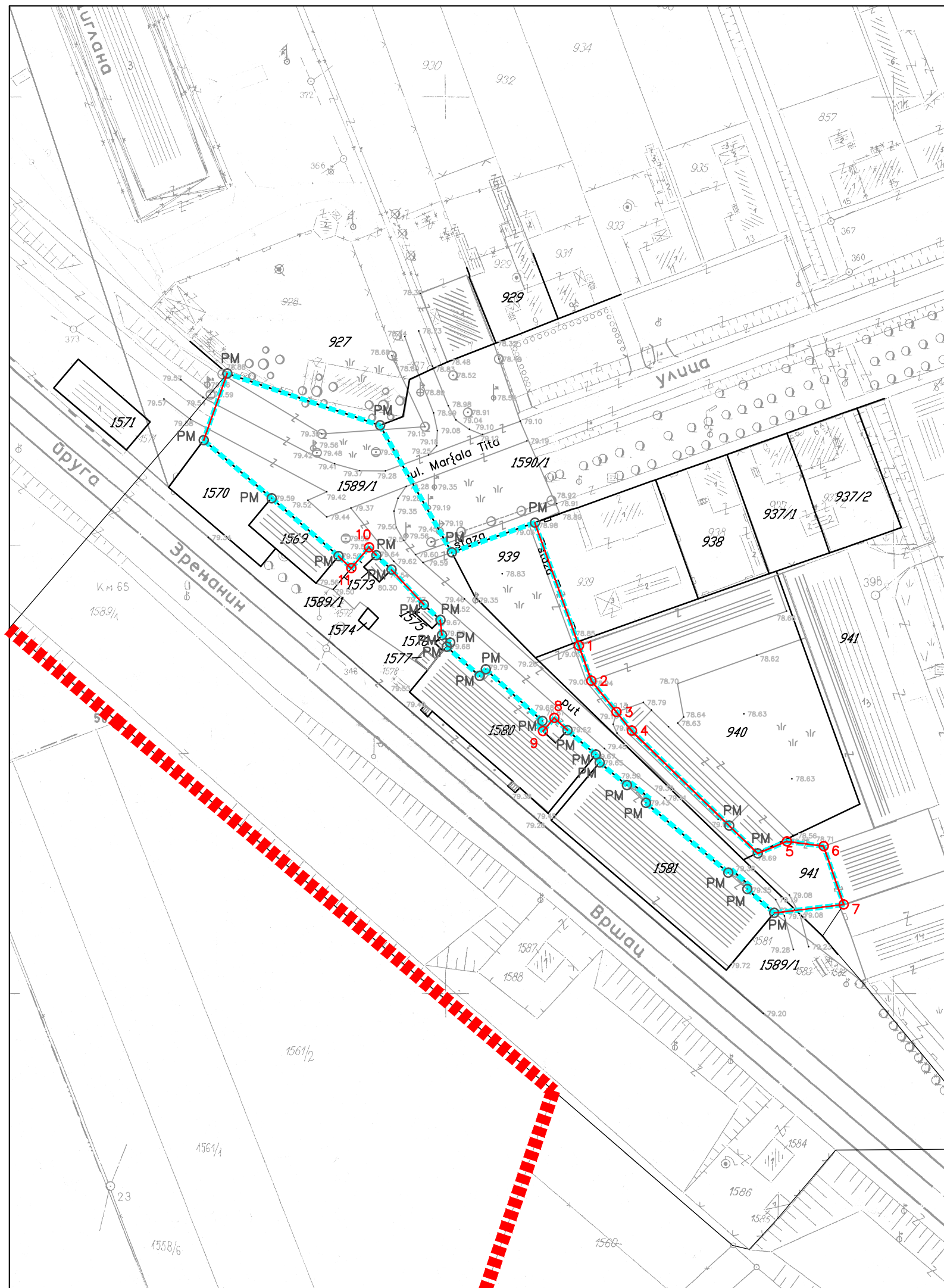
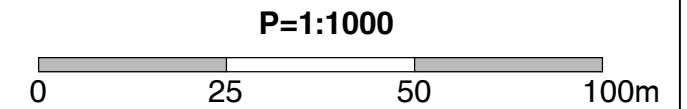



ИЗМЕНЕ И ДОПУНЕ ПЛАНА ГЕНЕРАЛНЕ РЕГУЛАЦИЈЕ НАСЕЉА ПЛАНДИШТЕ



ПЛАН РЕГУЛАЦИЈЕ - ДЕТАЉ 7 (НОВА РЕГУЛАЦИЈА У БЛОКУ 9)

- ПОСТОЈЕЋА ГРАНИЦА ПАРЦЕЛА
- ЛИНИЈА ДЕОБЕ
- ПЛАНИРАНА РЕГУЛАЦИОНА ЛИНИЈА УЛИЧНИХ КОРИДОРА
- ПОСТОЈЕЋА МЕЂНА ТАЧКА
- НОВООДРЕЂЕНЕ МЕЂНЕ ТАЧКЕ
- ГРАНИЦА ГРАЂЕВИНСКОГ ПОДРУЧЈА НАСЕЉА ПЛАНДИШТЕ

НОСИЛАЦ ИЗРАДЕ ПЛАНА		ОПШТИНА ПЛАНДИШТЕ			
		ОВЛАШЋЕНО ЛИЦЕ: ОПШТИНСКА УПРАВА			
ОБРАЂИВАЧ		ЈП ЗАВОД ЗА УРБАНИЗАМ ВОЈВОДИНЕ НОВИ САД			
		В.Д. ДИРЕКТОРА: ПРЕДРАГ КНЕЖЕВИЋ, дипл. правник ПОМОЋНИК ДИРЕКТОРА: ЈАСНА ЛОВРИЋ, дипл.инж.арх.			
НАЗИВ ПЛАНА	ИЗМЕНЕ И ДОПУНЕ ПЛАНА ГЕНЕРАЛНЕ РЕГУЛАЦИЈЕ НАСЕЉА ПЛАНДИШТЕ				
НАЗИВ КАРТЕ	ПЛАН РЕГУЛАЦИЈЕ - ДЕТАЉ 7 (НОВА УЛИЦА У БЛОКУ 9)				
ОДГОВОРНИ УРБАНИСТА	БРАНИСЛАВА ТОПРЕК, дипл.инж.арх.				
УРБАНИСТА САРАДНИК	ЗОРАН КОРДИЋ, дипл.инж.саоб. ДАЛИБОР ЈУРИЦА, дипл.инж.геод.				
ТЕХНИЧАР	ЗЛАТА ХОМА БУДИНСКИ, геод. техн.				
Е- БРОЈ	2564	ДАТУМ	ОКТОБАР 2016.	БРОЈ ЛИСТА	4.7