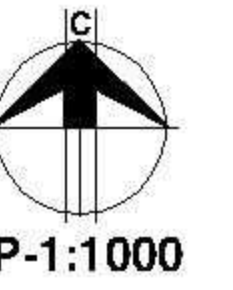
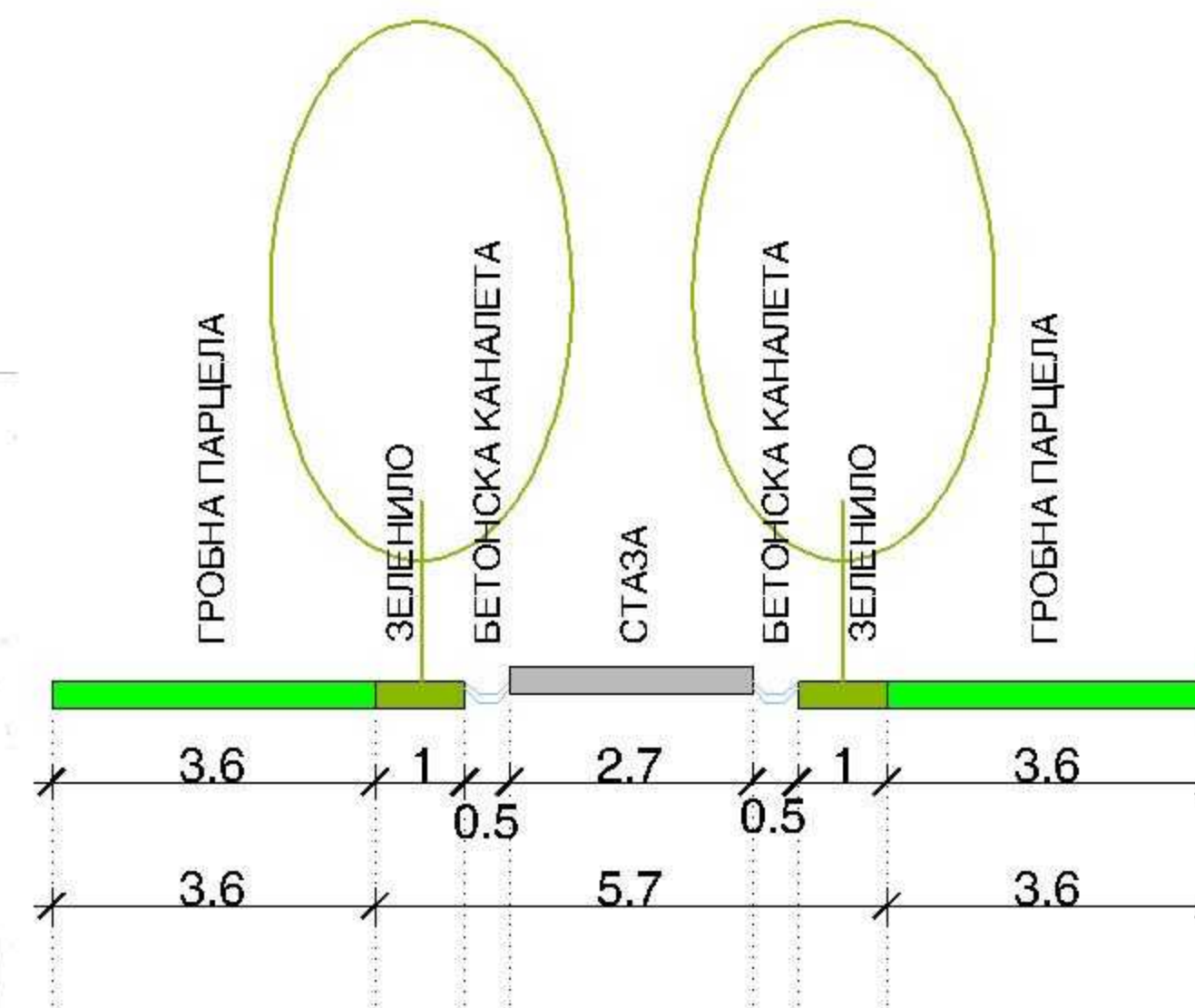


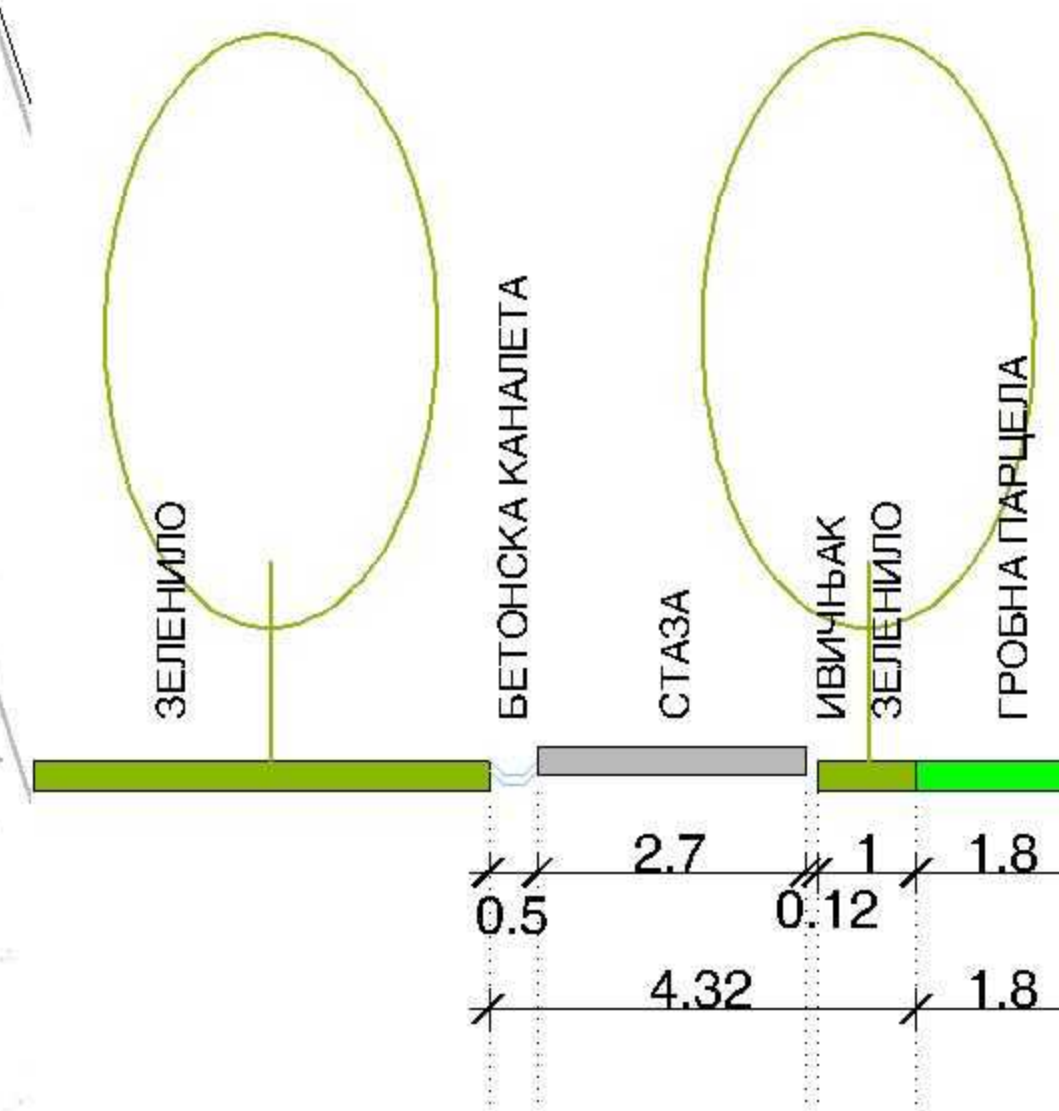
ПЛАН ДЕТАЛНЕ РЕГУЛАЦИЈЕ ДЕЛА БЛОКА БРОЈ 3 У НАСЕЉЕНОМ МЕСТУ ПЛАНДИШТЕ (ПРОШИРЕЊЕ ГРОБЉА)



ПОПРЕЧНИ ПРОФИЛ 1 - 1 P=1:100



ПОПРЕЧНИ ПРОФИЛ 2 - 2 P=1:100



САОБРАЋАЈНА ИНФРАСТРУКТУРА, РЕГУЛАЦИЈА, НИВЕЛАЦИЈА, ПАРЦЕЛАЦИЈА И КАРАКТЕРИСТИЧНИ ПРОФИЛИ

- САБИРНА НАСЕЉСКА САОБРАЋАЈНИЦА
- ПРИСТУПНА НАСЕЉСКА САОБРАЋАЈНИЦА
- КОЛСКО-МАНИПУЛАТИВНЕ И ПАРКИНГ ПОВРШИНЕ
- АТАРСКИ ПУТ
- АЛЕЈЕ ОПРОШТАЈА
- ПЕШАЧКЕ СТАЗЕ И ПЛАТОИ

- РЕГУЛАЦИОНА ЛИНИЈА САБИРНЕ САОБРАЋАЈНИЦЕ
- РЕГУЛАЦИОНА ЛИНИЈА ПРИСТУПНЕ САОБРАЋАЈНИЦЕ
- РЕГУЛАЦИОНА ЛИНИЈА АТАРСКОГ ПУТА
- РЕГУЛАЦИОНА ЛИНИЈА ГРОБЉА
- НОВА МЕЃНА ЛИНИЈА
- КОТА ОСОВИНЕ НИВЕЛЕТЕ САОБРАЋАЈНИЦЕ
- НАГИБ НИВЕЛЕТЕ
- ПОСТОЈЕЋЕ МЕЃНЕ ТАЧКЕ
- НОВООДРЕБЕНЕ МЕЃНЕ ТАЧКЕ

- ГРАНИЦА ОБУХВАТА ПЛАНА
- ГРАНИЦА ГРАЂЕВИНСКОГ ЗЕМЉИШТА НАСЕЉА ПЛАНДИШТЕ

| | | | |
|----------------------|---|---|-----------------|
| НАРУЧИЛАЦ: | | ОПШТИНА: ПЛАНДИШТЕ | Печат и потпис: |
| | | ОБЛАШЋЕНО ЛИЦЕ: | |
| ОБРАЂИВАЧ: | | ЈП ЗАВОД ЗА УРБАНИЗАМ ВОЈВОДИНЕ НОВИ САД | Печат и потпис: |
| ДИРЕКТОР: | ВЛАДИМИР ЗЕЛЕНОВИЋ ДИП.ИНЖ.МШС | | |
| НАЗИВ ПЛАНА: | ПЛАН ДЕТАЛНЕ РЕГУЛАЦИЈЕ ДЕЛА БЛОКА БРОЈ 3 У НАСЕЉЕНОМ МЕСТУ ПЛАНДИШТЕ (ПРОШИРЕЊЕ ГРОБЉА) | Е - број: 2415 | Печат и потпис: |
| НАЗИВ КАРТЕ: | САОБРАЋАЈНА ИНФРАСТРУКТУРА, РЕГУЛАЦИЈА, НИВЕЛАЦИЈА, ПАРЦЕЛАЦИЈА И КАРАКТЕРИСТИЧНИ ПРОФИЛИ | | |
| ОДГОВОРНИ УРБАНИСТА: | ЈАСНА ЛОВРИЋ ДИП.ИНЖ.АРХ. | | |
| УРБАНИСТА САРАДНИК: | ЗОРАН КОРДИЋ ДИП.ИНЖ.САОБР. ДАЛИБОР ЈУРИЋА ДИП.ИНЖ.ГООД. | Датум: 2012. | Бр. листа: 2.5. |