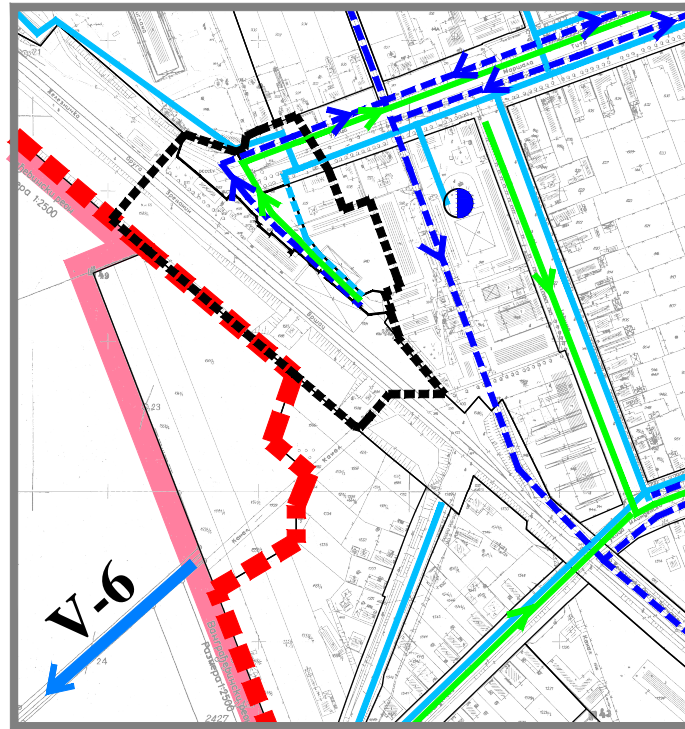
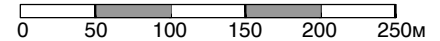


ИЗМЕНЕ И ДОПУНЕ ПЛАНА ГЕНЕРАЛНЕ РЕГУЛАЦИЈЕ НАСЕЉА ПЛАНДИШТЕ




P=1:5000



ВОДОПРИВРЕДНА ИНФРАСТРУКТУРА

- ВОДОВОДНА МРЕЖА
- ПЛАНИРАНА ВОДОВОДНА МРЕЖА
- ХИДРАНТ
- ПЛАНИРАНА АТМОСФЕРСКА КАНАЛИЗАЦИЈА
- ПЛАНИРАНА КАНАЛИЗАЦИЈА ОТПАДНИХ ВОДА
- МЕЛИОРАТИВНИ КАНАЛИ
- ГРАНИЦА ГРАЂЕВИНСКОГ ПОДРУЧЈА НАСЕЉА ПЛАНДИШТЕ
- ГРАНИЦА ОБУХВАТА ПЛАНА ГЕНЕРАЛНЕ РЕГУЛАЦИЈЕ НАСЕЉА ПЛАНДИШТЕ
- ГРАНИЦА ОБУХВАТА ИЗМЕНА И ДОПУНА ПЛАНА ГЕНЕРАЛНЕ РЕГУЛАЦИЈЕ НАСЕЉА ПЛАНДИШТЕ

НОСИЛАЦ ИЗРАДЕ ПЛАНА		ОПШТИНА ПЛАНДИШТЕ			
		ОВЛАШЋЕНО ЛИЦЕ: ОПШТИНСКА УПРАВА			
ОБРАЂИВАЧ		ЈП ЗАВОД ЗА УРБАНИЗАМ ВОЈВОДИНЕ НОВИ САД			
		В.Д. ДИРЕКТОРА: ПРЕДРАГ КНЕЖЕВИЋ, дипл. правник ПОМОЋНИК ДИРЕКТОРА: ЈАСНА ЛОВРИЋ, дипл.инж.арх.			
НАЗИВ ПЛАНА	ИЗМЕНЕ И ДОПУНЕ ПЛАНА ГЕНЕРАЛНЕ РЕГУЛАЦИЈЕ НАСЕЉА ПЛАНДИШТЕ				
НАЗИВ КАРТЕ	ВОДОПРИВРЕДНА ИНФРАСТРУКТУРА				
ОДГОВОРНИ УРБАНИСТА	БРАНИСЛАВА ТОПРЕК, дипл.инж.арх.				
УРБАНИСТА САРАДНИК	БРАНКО МИЛОВАНОВИЋ, дипл.инж.мелио.				
ТЕХНИЧАР	ЗЛАТА ХОМА БУДИНСКИ, геод. техн.				
Е- БРОЈ	2564	ДАТУМ	ОКТОБАР 2016.	БРОЈ ЛИСТА	5